



Seguimiento

Plan de Desarrollo Distrital

2020-2024

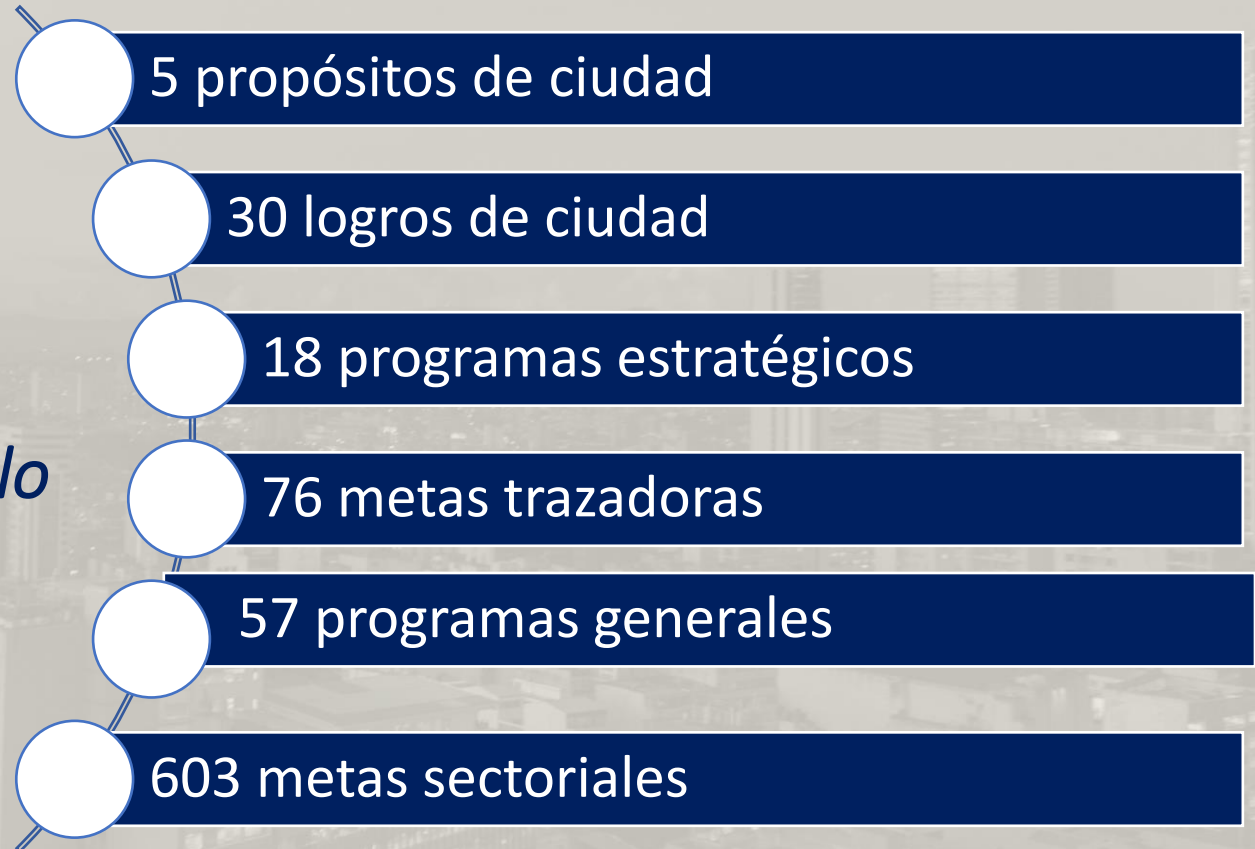
Corte al IV trimestre de 2021



Un Nuevo Contrato Social
y Ambiental para la Bogotá
del Siglo XXI



Plan de Desarrollo Distrital
*“Un nuevo contrato social y
ambiental para la Bogotá del siglo
XXI”*



Inclusión social, productiva y política

1

Cambiar nuestros hábitos de vida para reverdecer a Bogotá y adaptarnos y mitigar la crisis climática

2

Inspira confianza y legitimidad para vivir sin miedo y ser epicentro de cultura ciudadana, paz y reconciliación

3

Hacer de Bogotá región un modelo de movilidad multimodal, incluyente y sostenible

4

Construir Bogotá-región con gobierno abierto, transparente y ciudadanía consciente

5

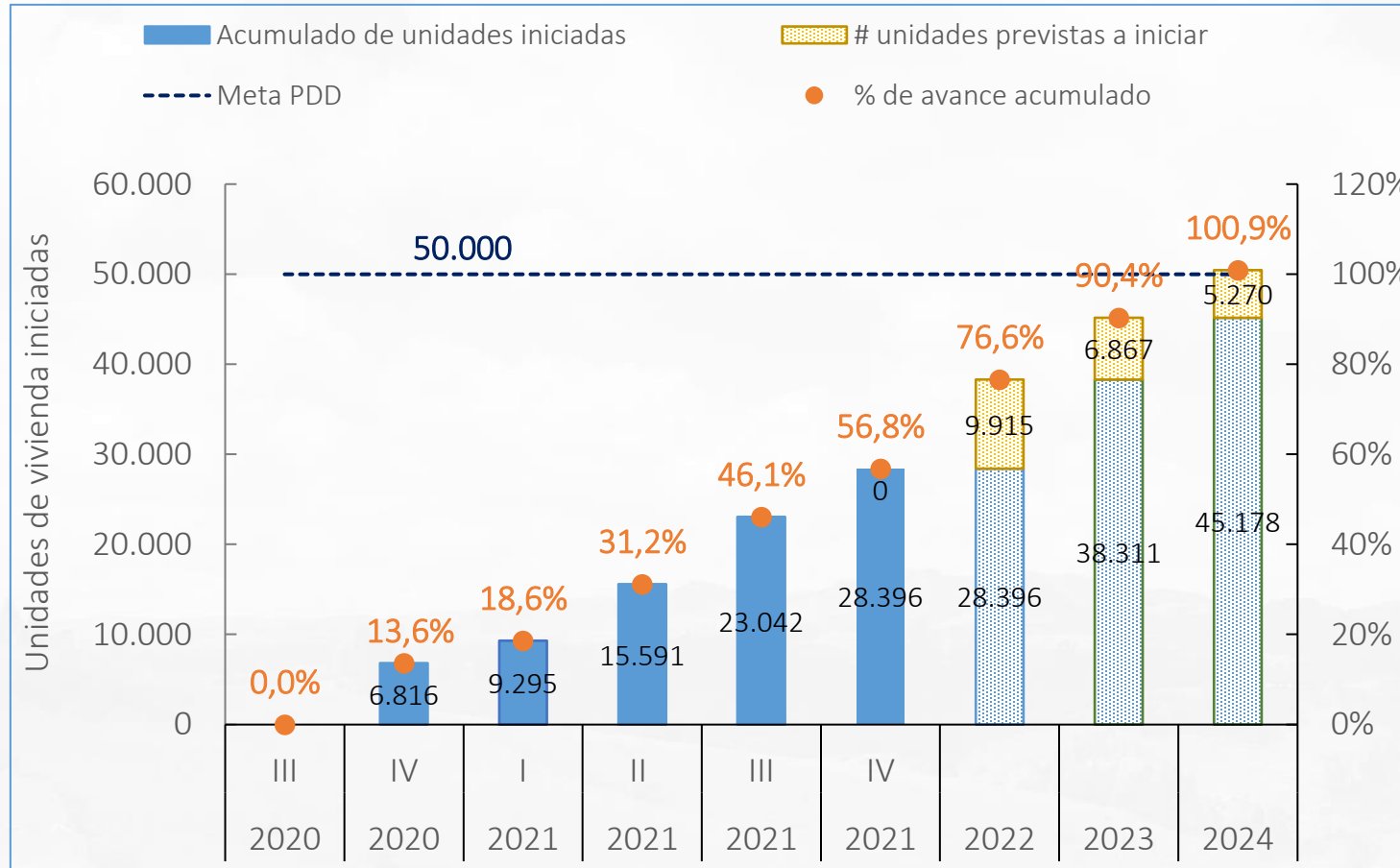
Propósitos de ciudad

Propósitos de ciudad	Programas	Metas	Metas prioritizadas
1. Inclusión social, productiva y política	26 programas	196 metas	11 metas
2. Cambiar nuestros hábitos de vida para reverdecer a Bogotá y adaptarnos y mitigar la crisis climática	12 programas	101 metas	12 metas
3. Inspirar confianza y legitimidad para vivir sin miedo y ser epicentro de cultura ciudadana, paz y reconciliación	10 programas	75 metas	0 metas
4. Hacer de Bogotá región un modelo de movilidad multimodal, incluyente y sostenible	2 programas	30 metas	2 metas
5. Construir Bogotá-región con gobierno abierto, transparente y ciudadanía consciente	7 programas	201 metas	2 metas



Propósito 1: Inclusión social, productiva y política





Meta resultado: Promover la iniciación de 50 mil VIS en Bogotá de las cuales , como mínimo el 20% será de interés prioritario

Indicador: Número de viviendas VIP y VIS iniciadas promovidas en Bogotá

Programa: Vivienda y entornos dignos en el territorio urbano y rural

Avances:

En 2021 se avanzó en la iniciación de 4.864 unidades de vivienda correspondientes a: * Proyecto Intransgativa - 240 unidades - Engativá; * 1.234 unidades VIP y 1.234 unidades VIS del Plan Parcial Tres Quebradas - Usme; * 688 unidades VIP y 1.468 unidades VIS del Proyecto Urbanístico General Urbanización El Otoño - Usaquén

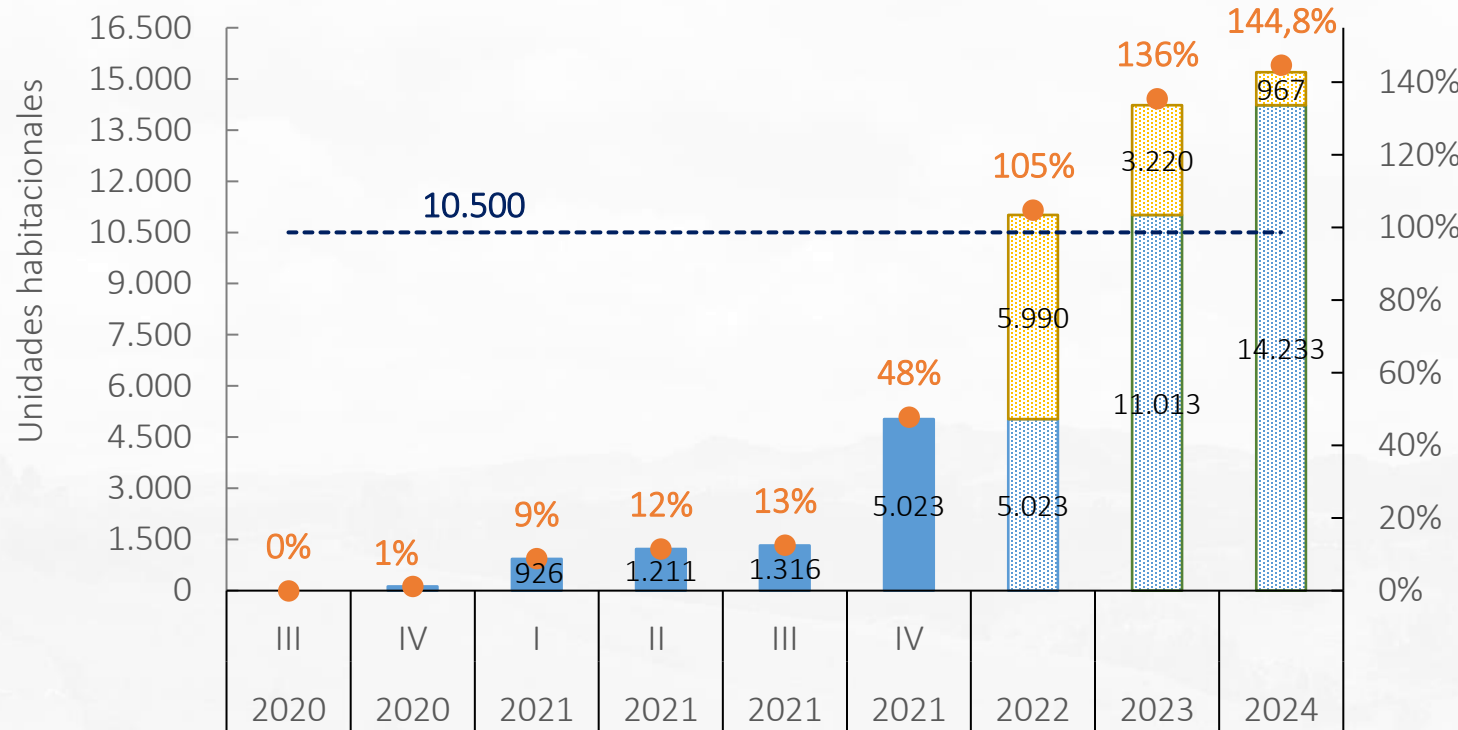


Un Nuevo Contrato Social
y Ambiental para la Bogotá
del Siglo XXI





■ Acumulado de unidades entregadas ■ # unidades previstas a entregar
- - - Meta PDD ● % de avance acumulado



Meta resultado: Entregar 10.500 soluciones habitacionales, para familias vulnerables con prioridad en hogares con jefatura femenina, personas con discapacidad, víctimas del conflicto armado, población étnica y adultos mayores.

Indicador: Número de soluciones habitacionales entregadas

Programa: Subsidios y transferencias para la equidad

Avances:

En el 2021 se programaron 1.526 mejoramientos, de los cuales 386 mejoramientos corresponden a rezago. De las 386 soluciones habitacionales, hubo (7) siete desistimientos, por lo cual se ejecutaron en total 379 soluciones habitacionales. Finalmente se entregaron 646 obras de mejoramiento de vivienda en la modalidad de habitabilidad.



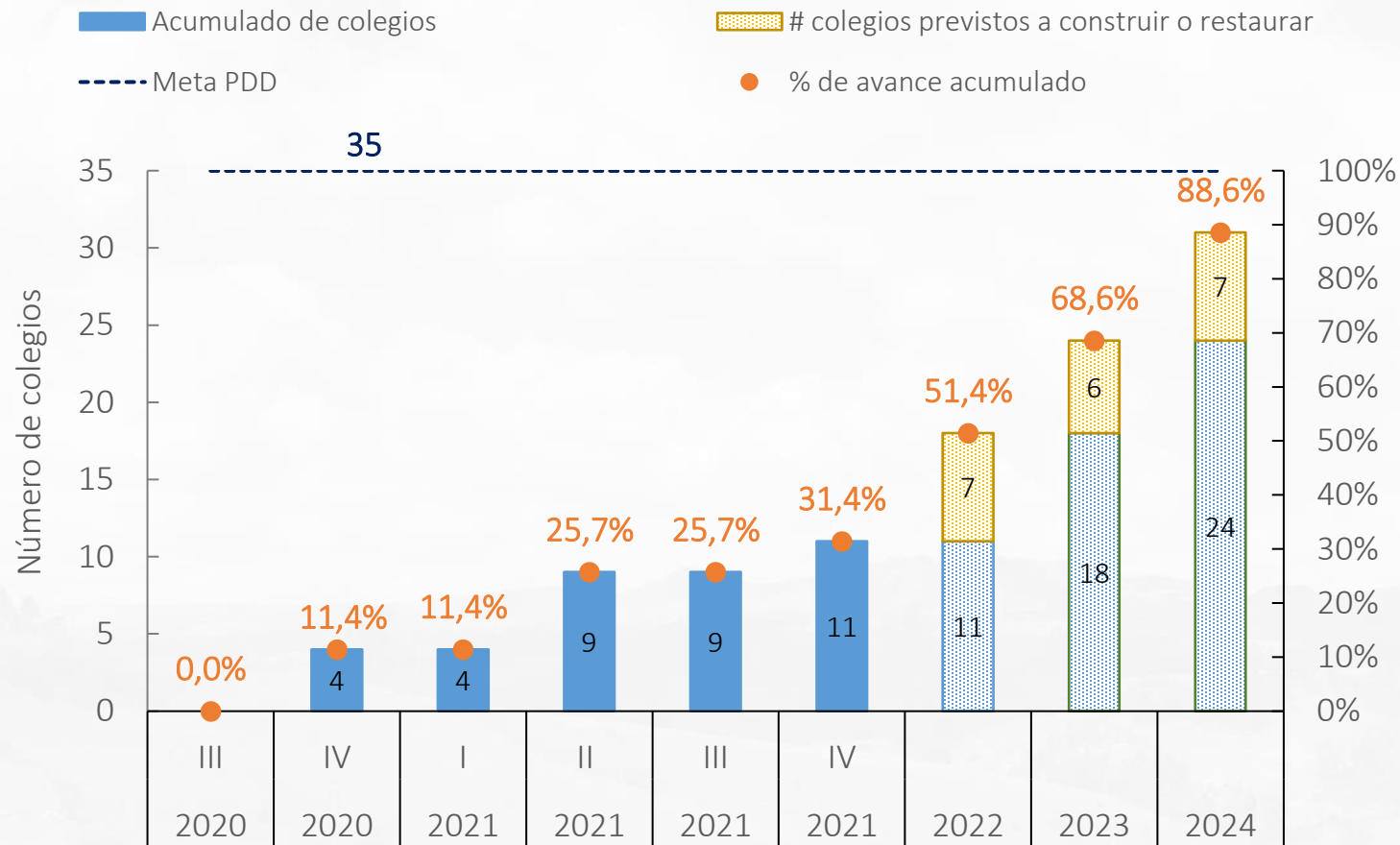
Meta resultado: Entregar 35 colegios nuevos o restituidos

Indicador: Número de colegios nuevos o restituidos

Programa: Educación para todos y todas: acceso y permanencia de equidad y énfasis en educación rural

Avances:

Frente a la ejecución de la meta proyectada a para la vigencia 2021 de terminación y entrega de once (11) colegios, es necesario aclarar que cuatro (4) de estos han presentado situaciones externas e internas (situaciones de seguridad y movilidad, suspensión y reprogramación de entrega de materia prima por parte de proveedores, obras no previstas y mayores cantidades de obra)

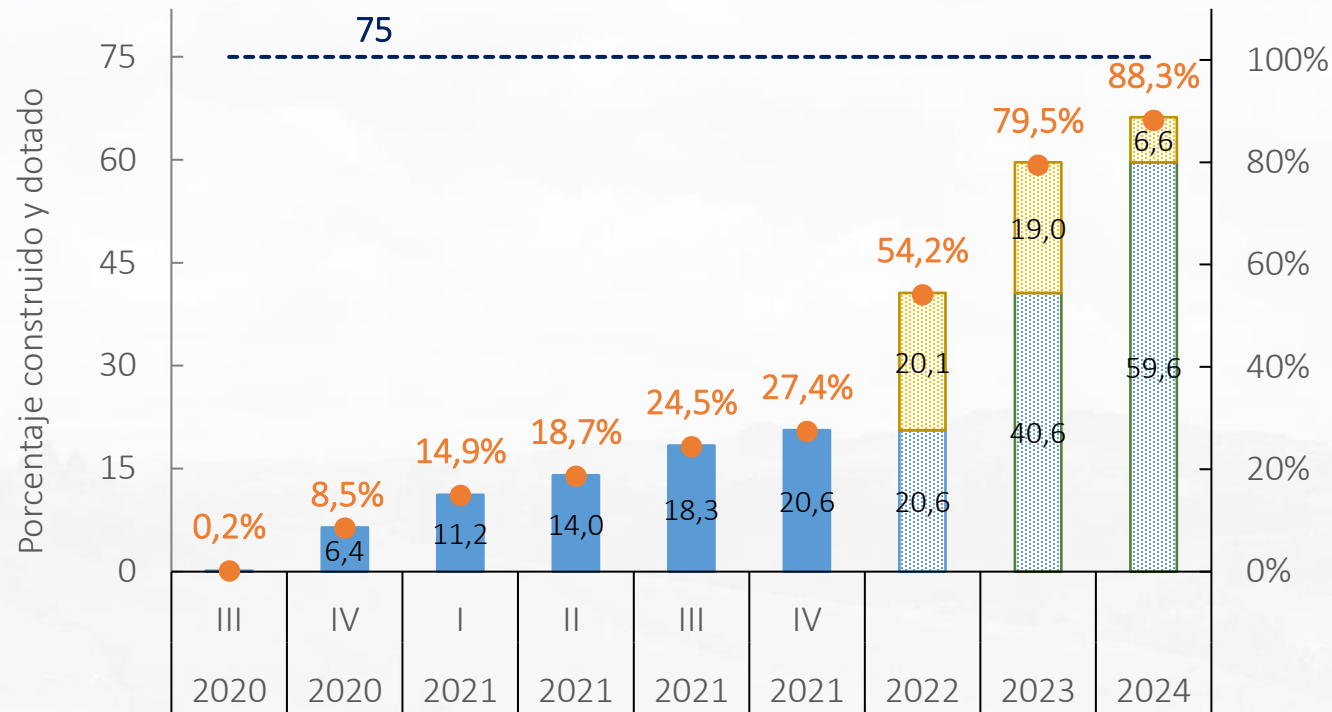


Un Nuevo Contrato Social
y Ambiental para la Bogotá
del Siglo XXI





■ Acumulado porcentaje de avance ■ # porcentaje previsto a construir y dotar
 - - - - Meta PDD ● % de avance acumulado



Meta resultado: Cumplir con el avance del Plan de Fortalecimiento de la infraestructura y dotación del sector salud. (Construidos y dotados al 75%).

Indicador: Porcentaje de avance en construcción y dotación de tres (3) instalaciones hospitalarias

Programa: Mejora de la gestión de instituciones de la salud

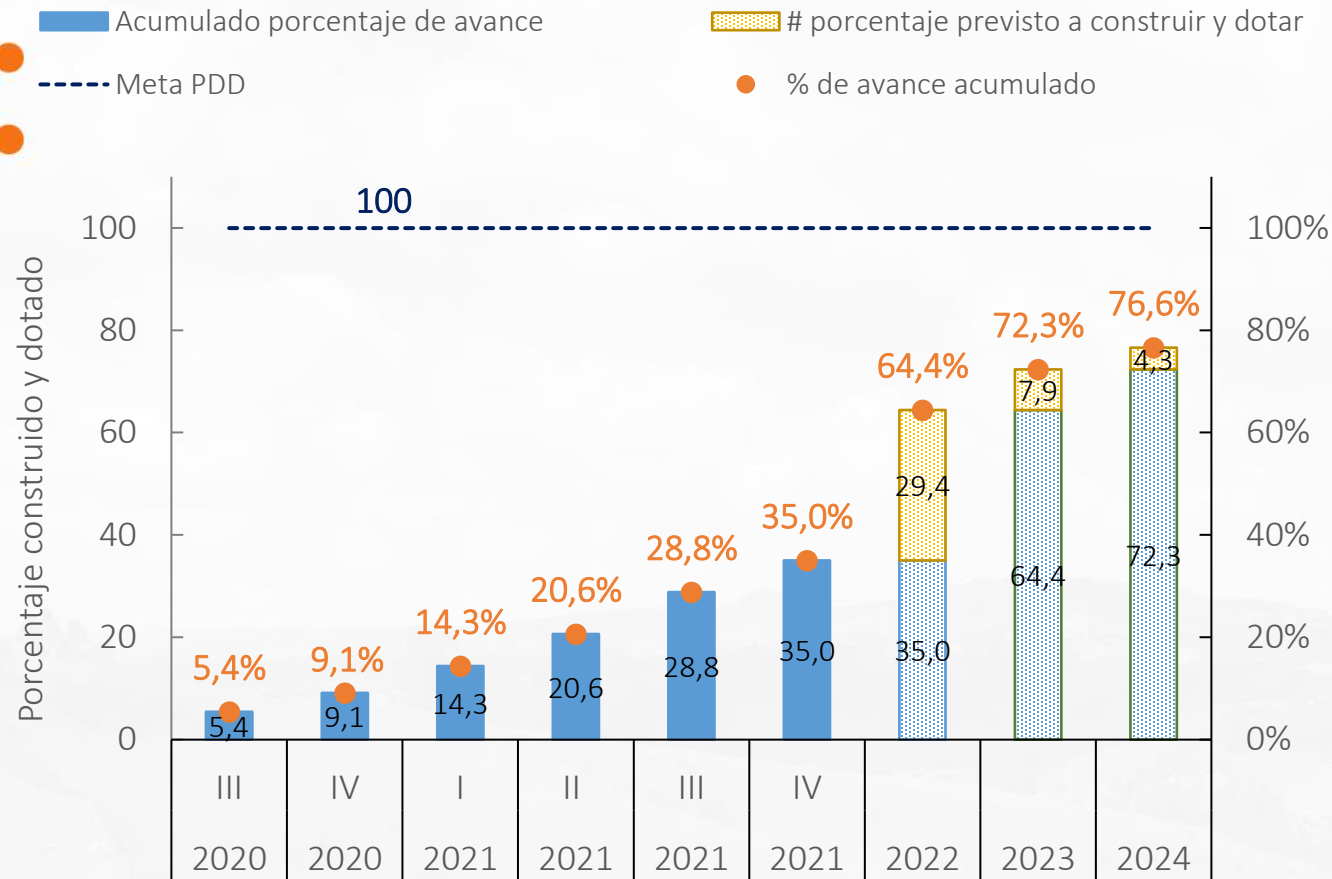
Avances:

- Se adjudicó el contrato de obra llave en mano para el diseño, construcción, dotación y alistamiento del Hospital de Usme, al Consorcio Nuevo Hospital Usme
- Reposición y dotación de la nueva UMHES Santa Clara y CAPS del Conjunto Hospitalario San Juan de Dios. Contratación llave en mano adjudicada a la Sociedad Anónima de Obras y Servicios
- Se obtuvo la aprobación del aprovechamiento forestal del predio por parte de la SDA



Un Nuevo Contrato Social
y Ambiental para la Bogotá
del Siglo XXI





Meta resultado: Cumplir con el avance del Plan de Fortalecimiento de la infraestructura y dotación del sector salud.

Indicador: Porcentaje de avance en construcción y dotación de Centros de Atención Prioritaria en Salud (16 terminados, 1 en obra y 3 en estudios y diseños)

Programa: Mejora de la gestión de instituciones de la salud

Avances:

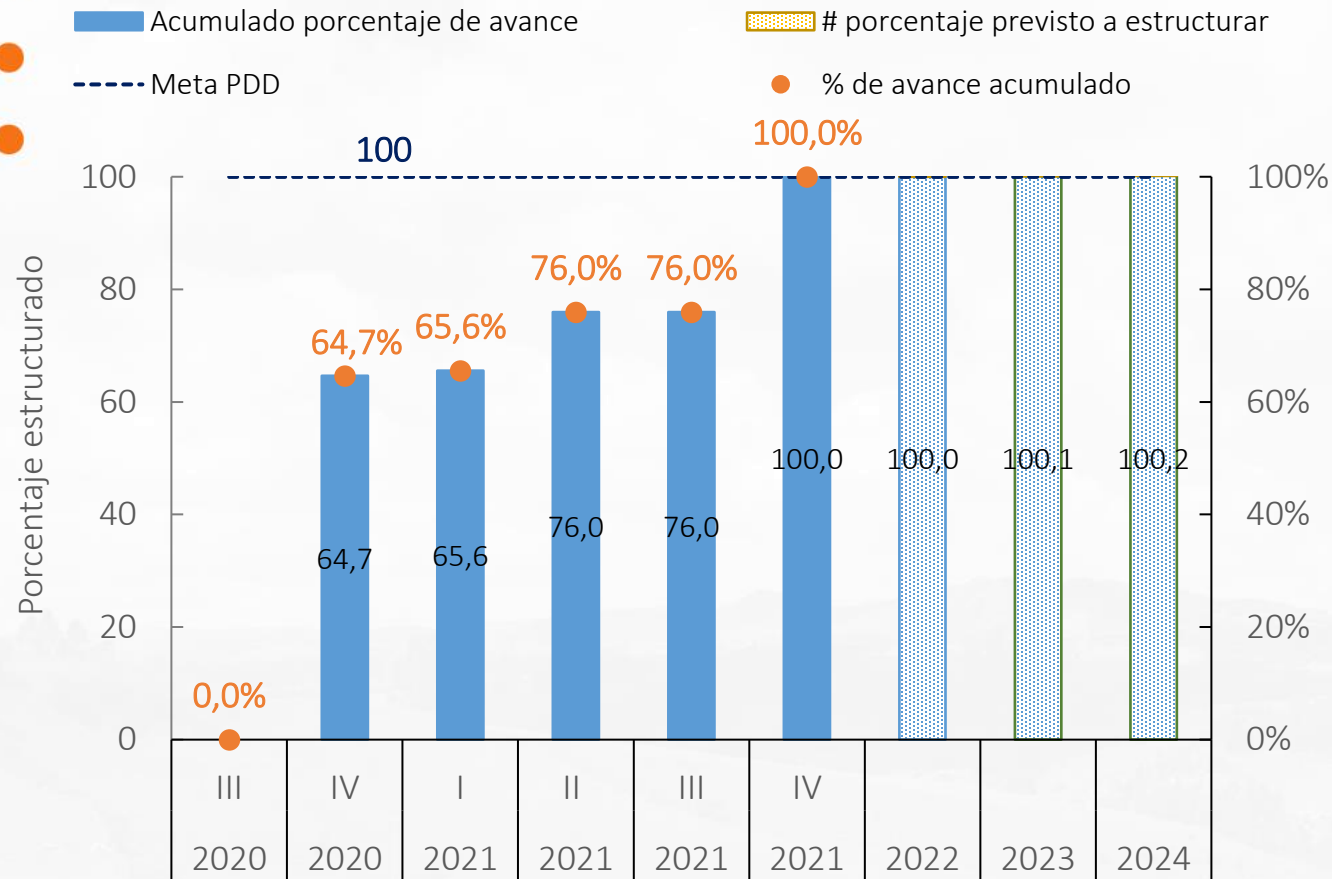
Se están adelantando los estudios y diseños de los proyectos:

- Centro de Atención Prioritaria en Salud 29
- Centro de Atención Prioritaria en Salud Tuna
- Unidad de Prestación de Servicios de Salud CAPS TUNAL licencia de construcción ejecutoriada.
- Centro de Atención Prioritaria en Salud CAPS Pablo VI Bosa
- Centro de Atención Prioritaria en Salud Trinidad Galán



Un Nuevo Contrato Social
y Ambiental para la Bogotá
del Siglo XXI





Meta resultado: Cumplir con el avance del Plan de Fortalecimiento de la infraestructura y dotación del sector salud.

Indicador: Porcentaje de avance en estructuración de tres (3) instalaciones hospitalarias

Programa: Mejora de la gestión de instituciones de la salud

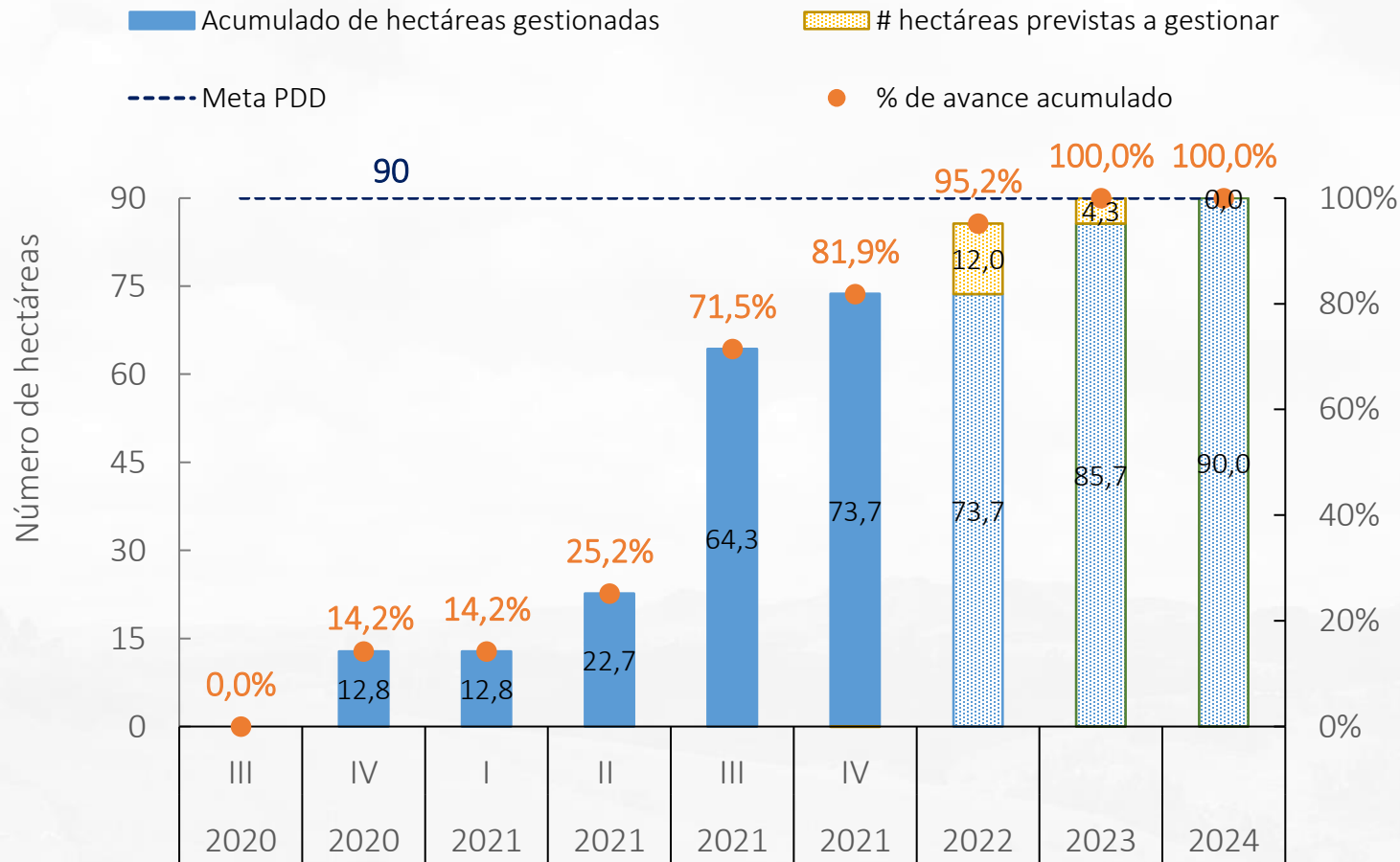
Avances:

A diciembre de 2021 se registró un avance del 100% de la meta.



Un Nuevo Contrato Social
y Ambiental para la Bogotá
del Siglo XXI





Meta resultado: Gestionar 90 hectáreas de suelo útil para el desarrollo de vivienda social y usos complementarios

Indicador: Número de Hectáreas de suelo útil gestionadas para el desarrollo de vivienda social y usos complementarios

Programa: Vivienda y entornos dignos en el territorio urbano y rural

Avances:

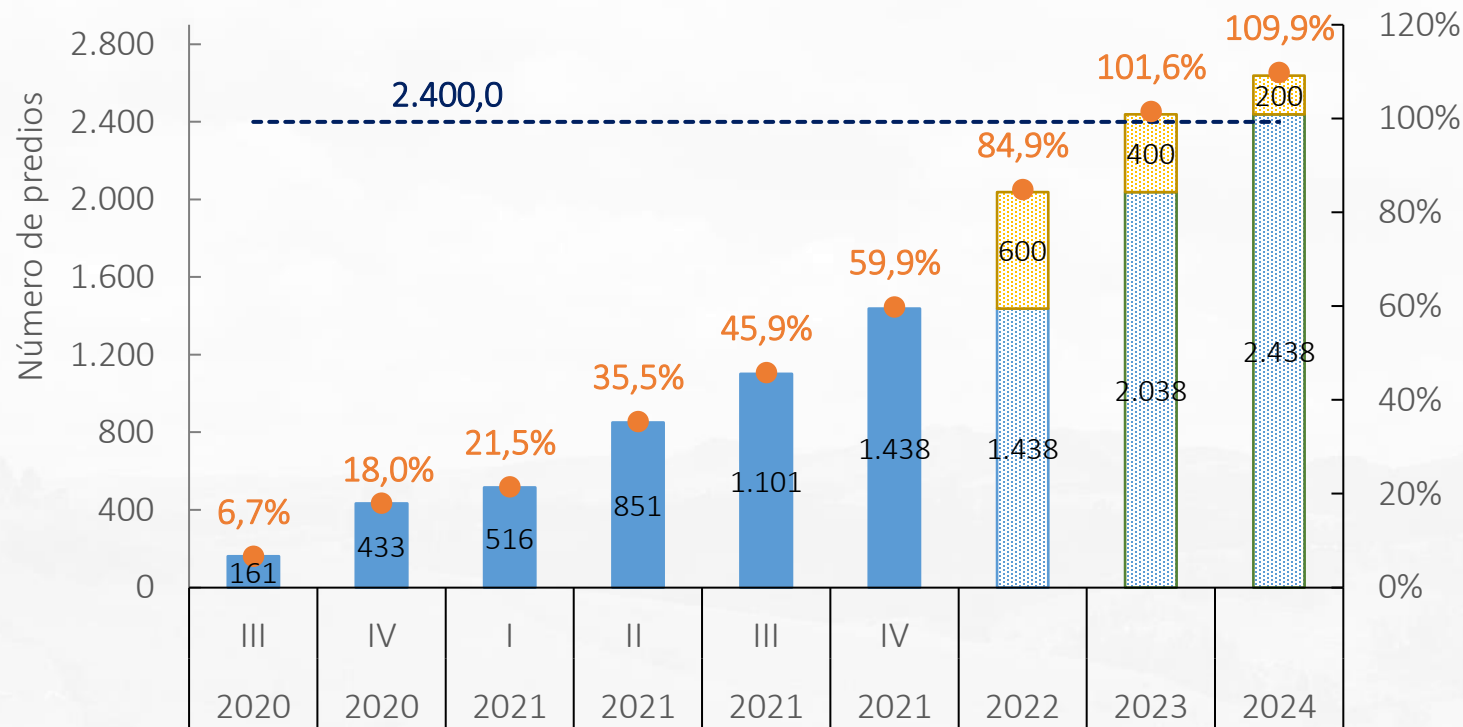
Se reporta un acumulado de 73,68 hectáreas (736.922,88 M2) de suelo útil.



Un Nuevo Contrato Social
y Ambiental para la Bogotá
del Siglo XXI



■ Acumulado de predios titulados ■ # predios previstos a titulados
 - - - Meta PDD ● % de avance acumulado



Meta resultado: Titular 2.400 predios registrados en las 20 localidades

Indicador: Número de bienes fiscales saneados y titulados

Programa: Vivienda y entornos dignos en el territorio urbano y rural

Avances:

Titulación de 1.438 predios que facilitaron el acceso de estas familias a los beneficios de una ciudad legal, reconociendo la propiedad del predio, las inversiones realizadas y la seguridad de la permanencia.



Un Nuevo Contrato Social
y Ambiental para la Bogotá
del Siglo XXI



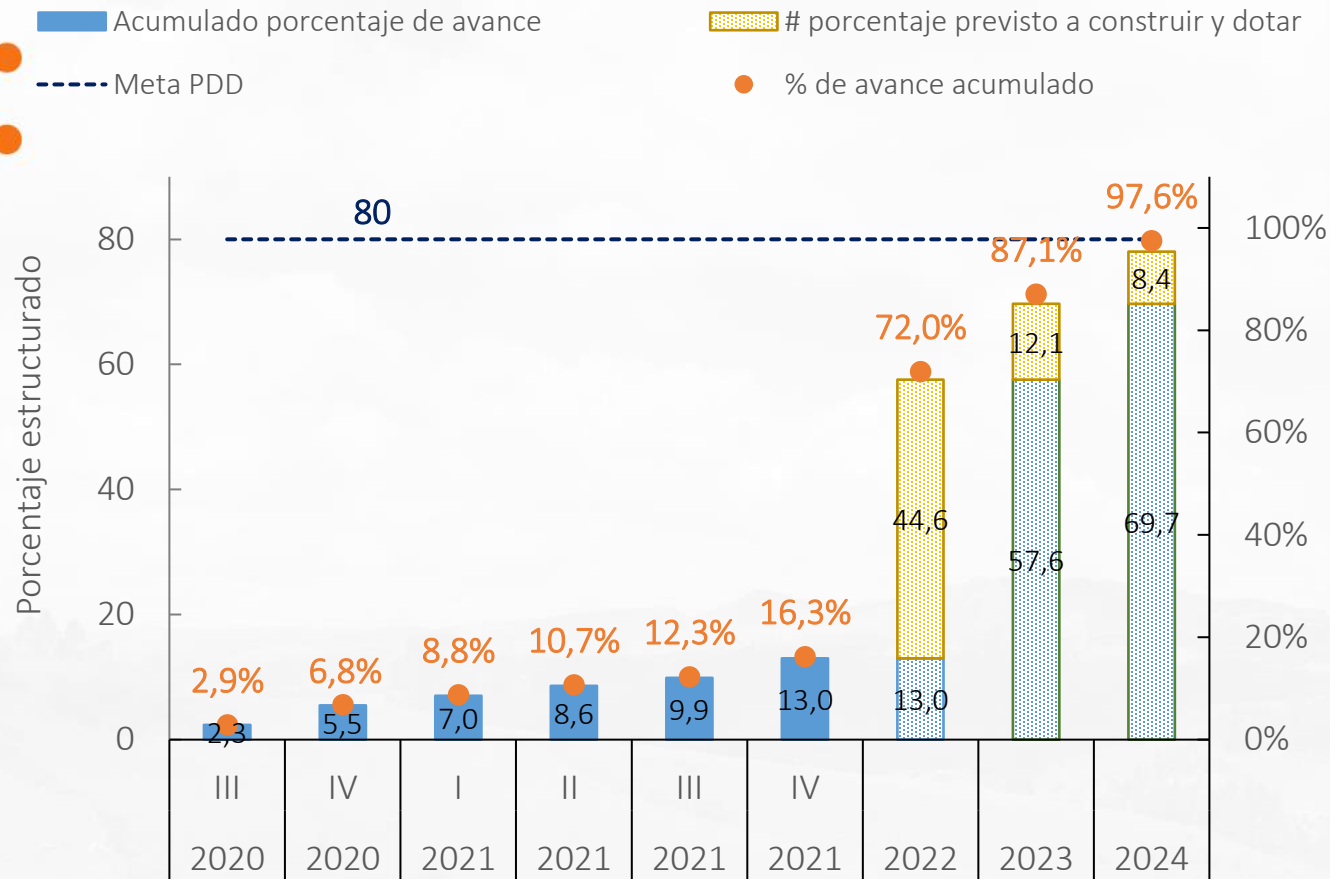
Meta resultado: Cumplir con el avance del Plan de Fortalecimiento de la infraestructura y dotación del sector salud. (Construidos y dotados al 80%).

Indicador: Porcentaje de avance en obras y dotación complementarias para la infraestructura en salud del D.C. (10 unidades de servicios, 3 salud mental y 1 laboratorio de biocontención).

Programa: Mejora de la gestión de instituciones de la salud

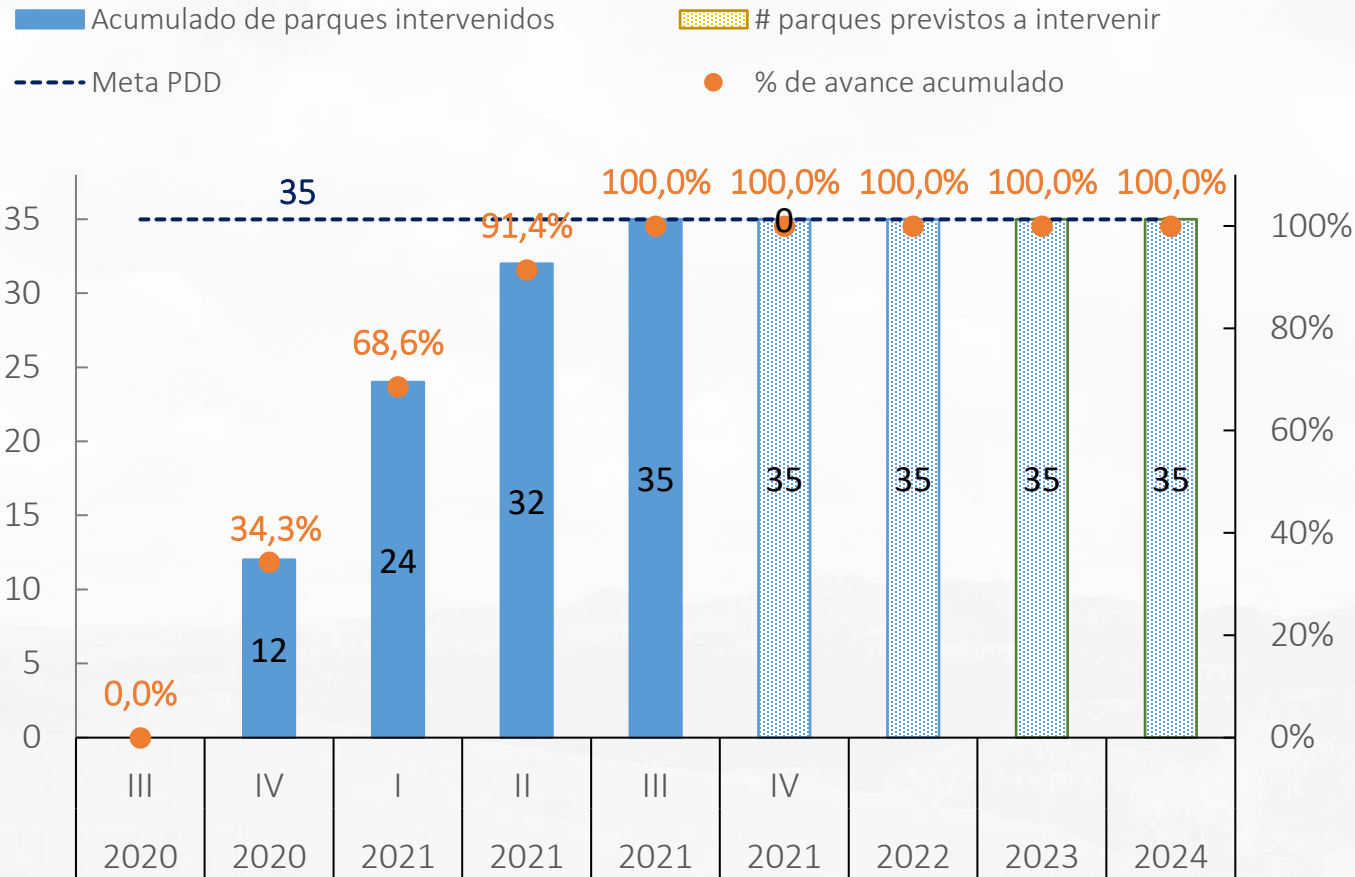
Avances:

En los 6 proyectos programados se avanzó en la fase de estudio y diseño de programa. En 4 proyectos, además de las licencias de construcción ejecutoriada contempladas en este periodo, se adelantó la aprobación de los PRM de tres proyectos así como en proceso la aprobación de los estudios y diseños finales de estos mismos



Un Nuevo Contrato Social
y Ambiental para la Bogotá
del Siglo XXI





Meta resultado: Administración de parques y escenarios innovadores, sostenibles y con adaptación al cambio climático en Bogotá

Indicador: Intervenir 35 parques y escenarios con acciones para la mitigación y adaptación al cambio climático

Programa: Bogotá, referente en cultura, deporte, recreación y actividad física, con parques para el desarrollo y la salud

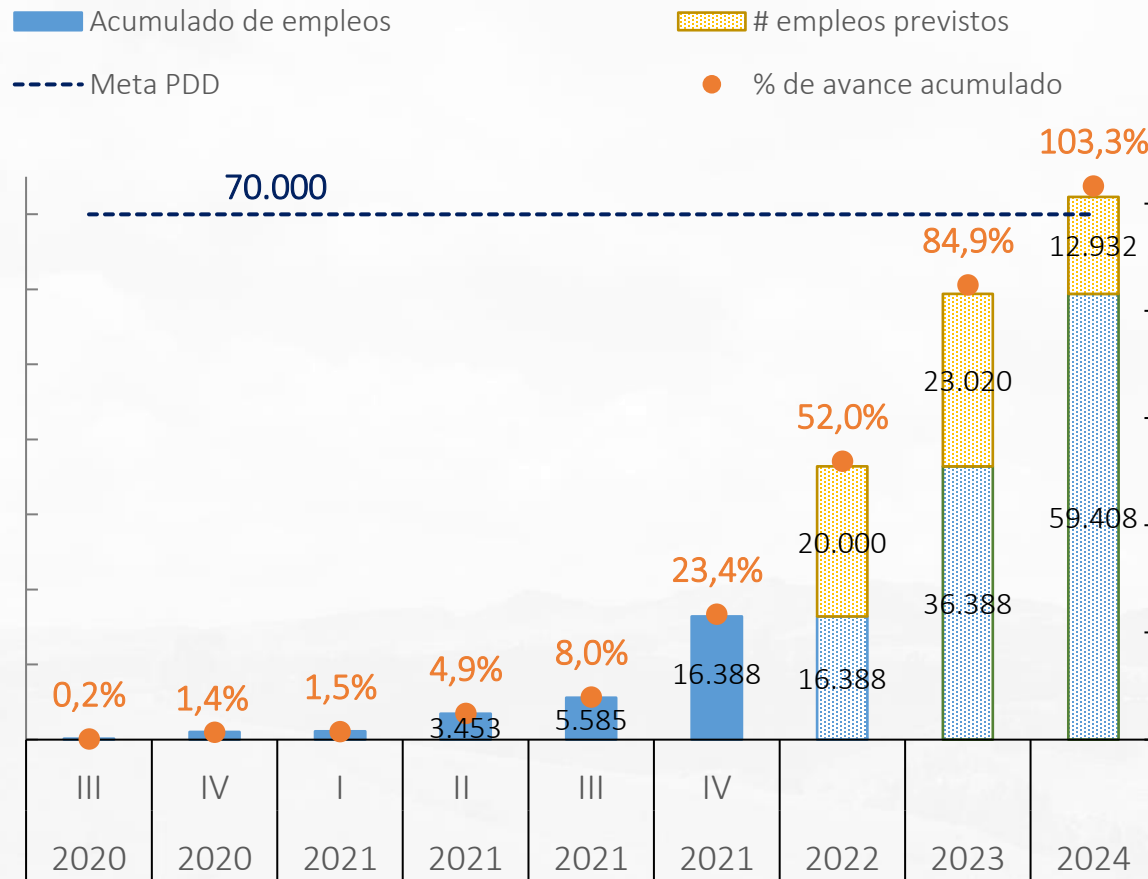
Avances:

Dentro de las actividades realizadas, se resalta la intervención de 35 parques y escenarios con acciones de administración encaminadas a la mitigación y adaptación del cambio climático (cuidado y conservación de cuerpos de agua)



Un Nuevo Contrato Social
y Ambiental para la Bogotá
del Siglo XXI





Meta resultado: Promover 70.000 empleos para mujeres

Indicador: Número de empleos

Programa: Cierre de brechas para la inclusión productiva urbano rural

Avances:

A diciembre de 2021 se promovieron 16.388 empleos dignos y decentes para mujeres



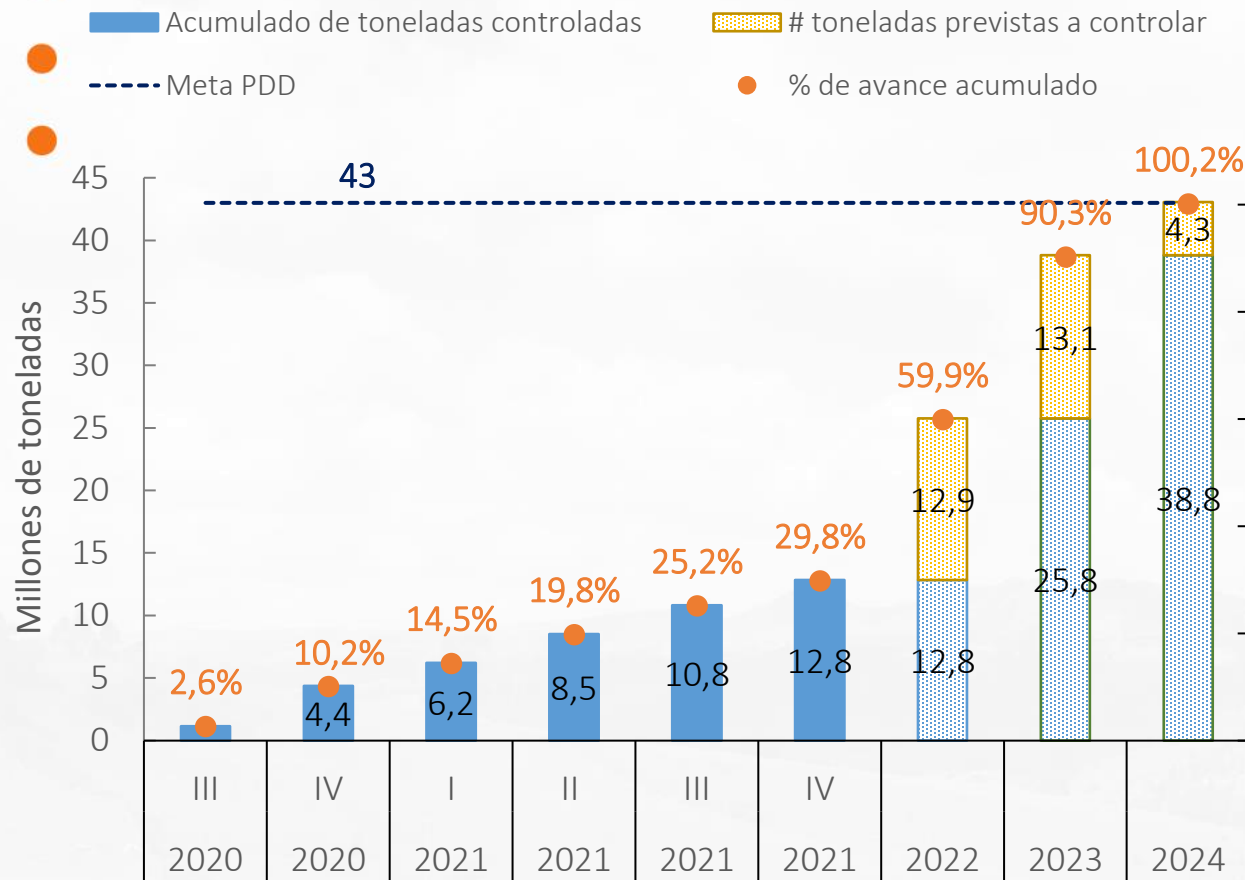
**Un Nuevo Contrato Social
y Ambiental para la Bogotá
del Siglo XXI**





Propósito 2: Cambiar nuestros hábitos de vida para reverdecer a Bogotá y adaptarnos y mitigar la crisis climática





Meta resultado: Controlar la disposición adecuada 43.000.000 de toneladas y promover el aprovechamiento de 11.000.000 de toneladas de residuos peligrosos, especiales y de manejo diferenciado

Indicador: Número de toneladas de residuos peligrosos, ordinarios, especiales y/o de manejo diferenciado controlados adecuadamente

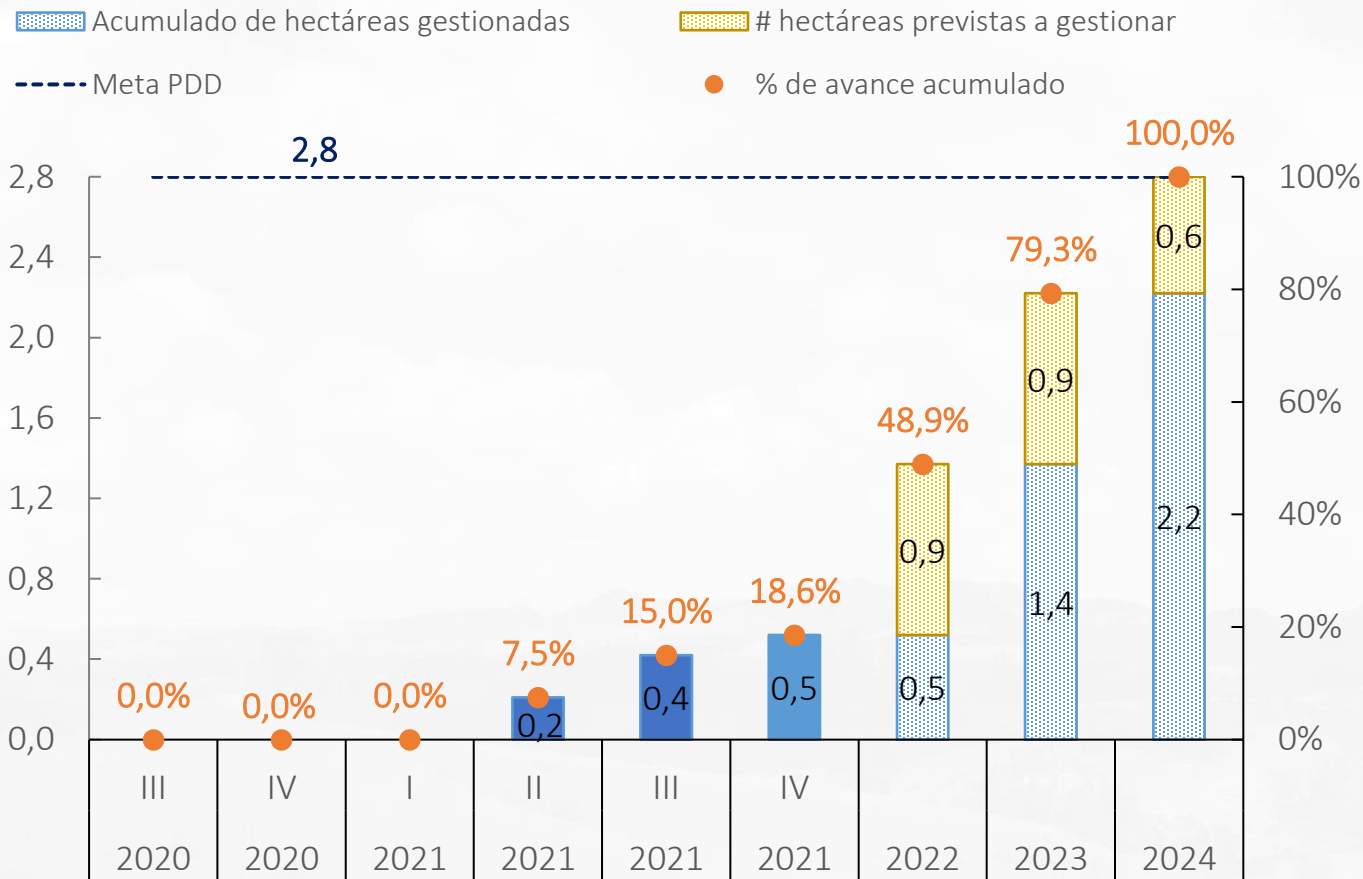
Programa: Ecoeficiencia, reciclaje, manejo de residuos e inclusión de la población recicladora

Avances: Para el cumplimiento de la meta plan de desarrollo, a diciembre de 2021 se han avanzado en el control y disposición adecuada de 12.832.855,94 ton de las cuales 4.365.906,53 ton se controlaron en el segundo semestre de 2020 y las restantes 8.466.949,41 ton de residuos peligrosos, ordinarios, especiales y/o de manejo diferenciado se han dispuesto en lo corrido de 2021.



Un Nuevo Contrato Social
y Ambiental para la Bogotá
del Siglo XXI





Meta resultado: Gestionar suelo de 2,8 Hectáreas de desarrollo, revitalización o renovación Urbana

Indicador: Número de Has. Gestionadas para proyectos de desarrollo, revitalización o renovación urbana

Programa: Revitalización urbana para la competitividad

Avances: Se realizaron mesas de trabajo internas, con el fin de identificar las zonas de actuación prioritarias para dar cumplimiento a la meta de gestión de suelo de 2,8 Ha. Se identificaron las siguientes tres áreas de oportunidad: Centro San Bernardo (2.10 has), Estación Metro 26 (0.7 has), Plan parcial Calle 24 (1,9 has)



Un Nuevo Contrato Social
y Ambiental para la Bogotá
del Siglo XXI

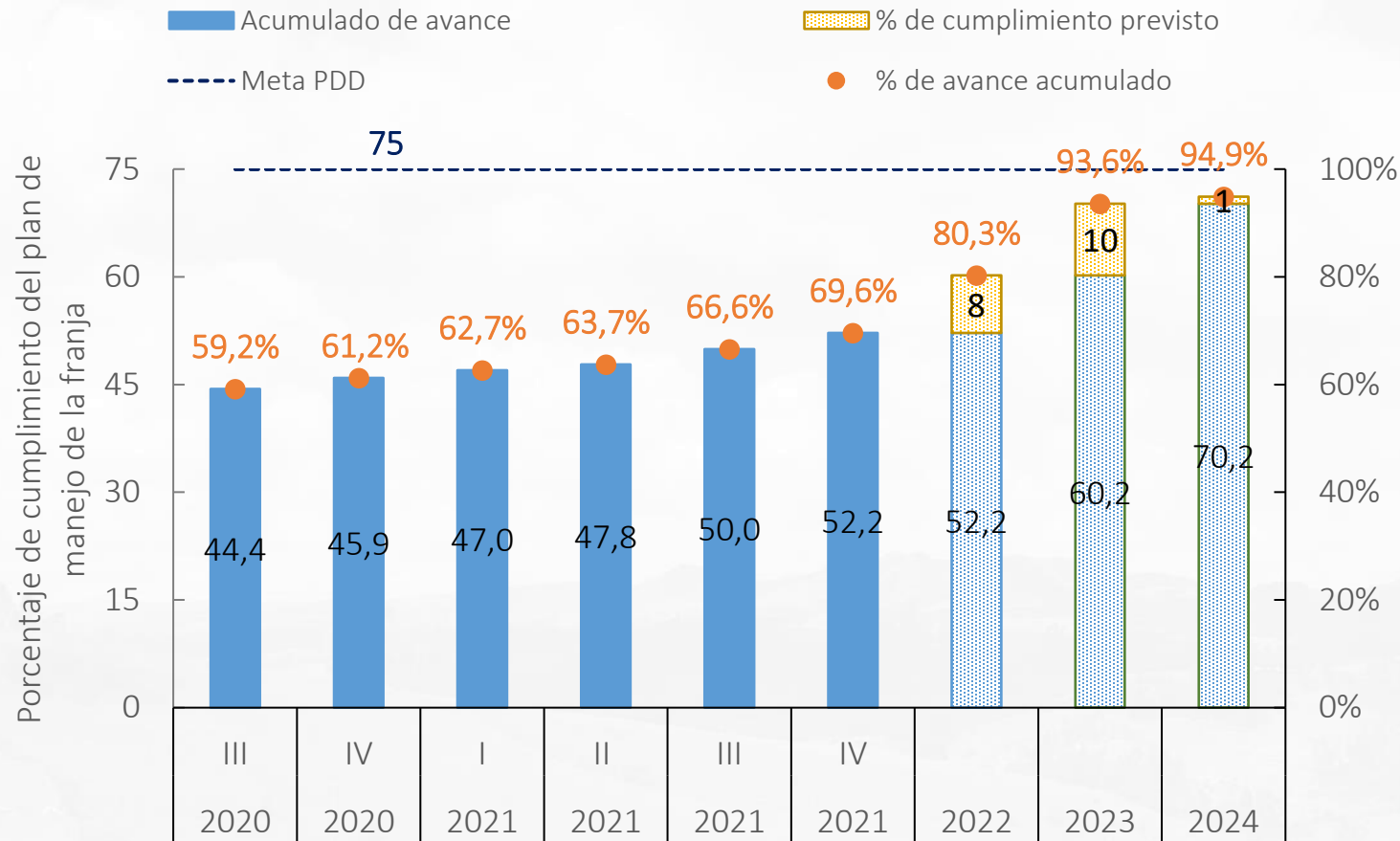


Meta resultado: Alcanzar el 75% de cumplimiento del plan de manejo de la franja de adecuación de los Cerros Orientales

Indicador: Porcentaje de avance en el cumplimiento de los proyectos del Plan de manejo del área de ocupación pública prioritaria de la franja de adecuación de Cerros Orientales

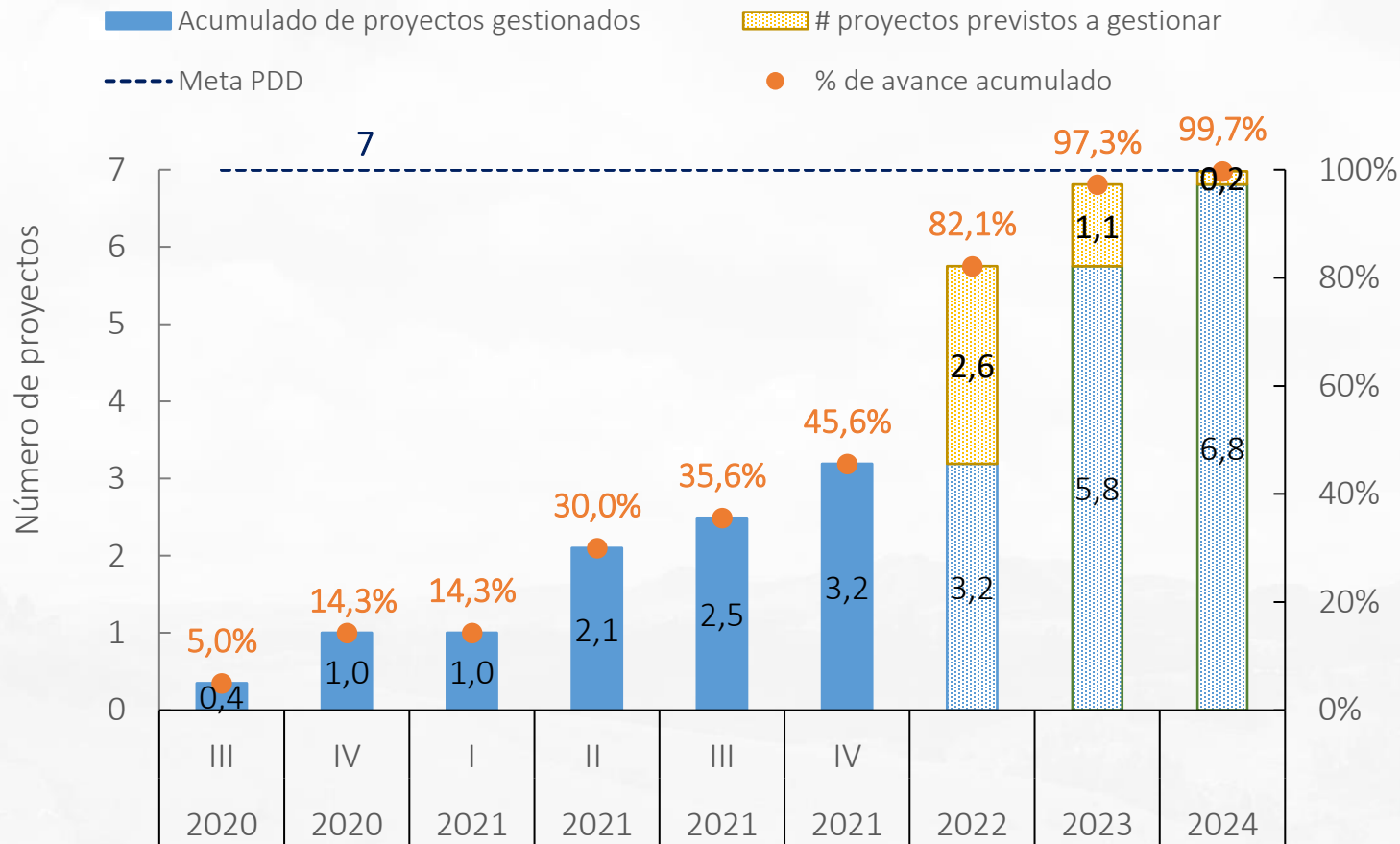
Programa: Bogotá protectora de sus recursos naturales

Avances:
El avance acumulado del indicador al mes de diciembre corresponde a un 52,2%, de los cuales 45,92% pertenecen a la vigencia 2020 y 6,27% a la vigencia 2021.



Un Nuevo Contrato Social
y Ambiental para la Bogotá
del Siglo XXI





Meta resultado: Gestionar (7) proyectos integrales de desarrollo, revitalización o renovación

Indicador: Número de proyectos de desarrollo, revitalización o renovación urbana gestionados

Programa: Revitalización urbana para la competitividad

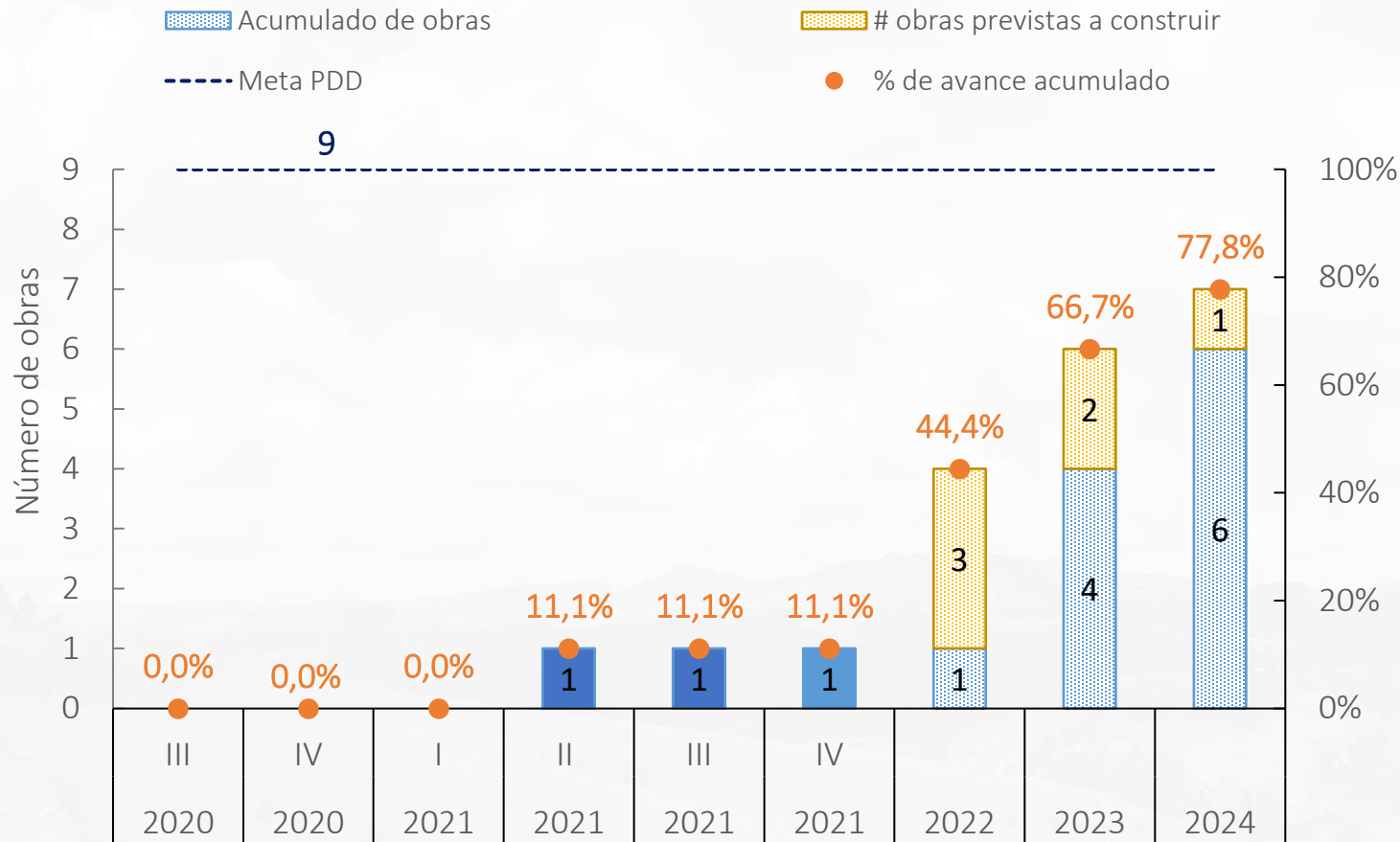
Avances:

Se avanzó en la gestión del Plan Parcial Centro San Bernardo, Plan Parcial Calle 24, Plan Parcial Estación Metro 26, proyecto Borde Rio Distrito Aeroportuario, Plan Parcial Calle 72, Plan Parcial Puerta de Teja y en el Plan Parcial San Felipe. Adicionalmente se elaboró y finalizó el documento final de análisis urbano regional del Proyecto Reencuentro y se inició la elaboración del perfil preliminar del proyecto Corredores



Un Nuevo Contrato Social
y Ambiental para la Bogotá
del Siglo XXI





Meta resultado: Construir nueve (9) obras de mitigación para la reducción del riesgo y adaptación a la crisis climática

Indicador: Número de obras de mitigación para la reducción del riesgo y adaptación al cambio climático

Programa: Asentamientos y entornos protectores

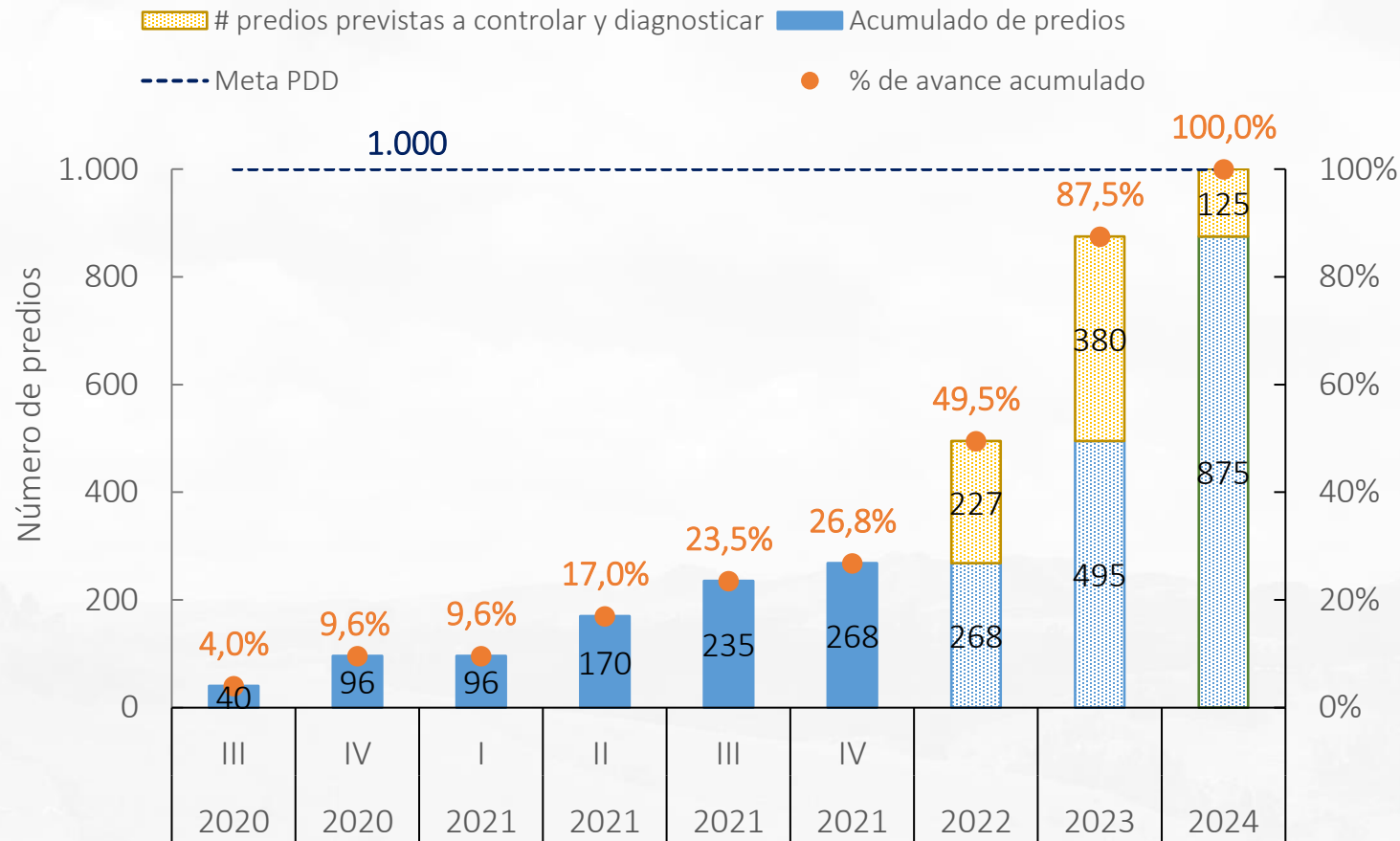
Avances:

El proceso de interventoría de la obra Divino Niño fase II fue declarado desierto durante el mes de junio, por lo cual se inició nuevamente el proceso de evaluaciones, teniendo previsto adjudicarlo de acuerdo con el nuevo cronograma



Un Nuevo Contrato Social
y Ambiental para la Bogotá
del Siglo XXI





Meta resultado: Realizar el diagnóstico y control ambiental a 1.000 predios de sitios contaminados, suelos degradados y pasivos ambientales

Indicador: Número de predios diagnosticados y controlados

Programa: Asentamientos y entornos protectores

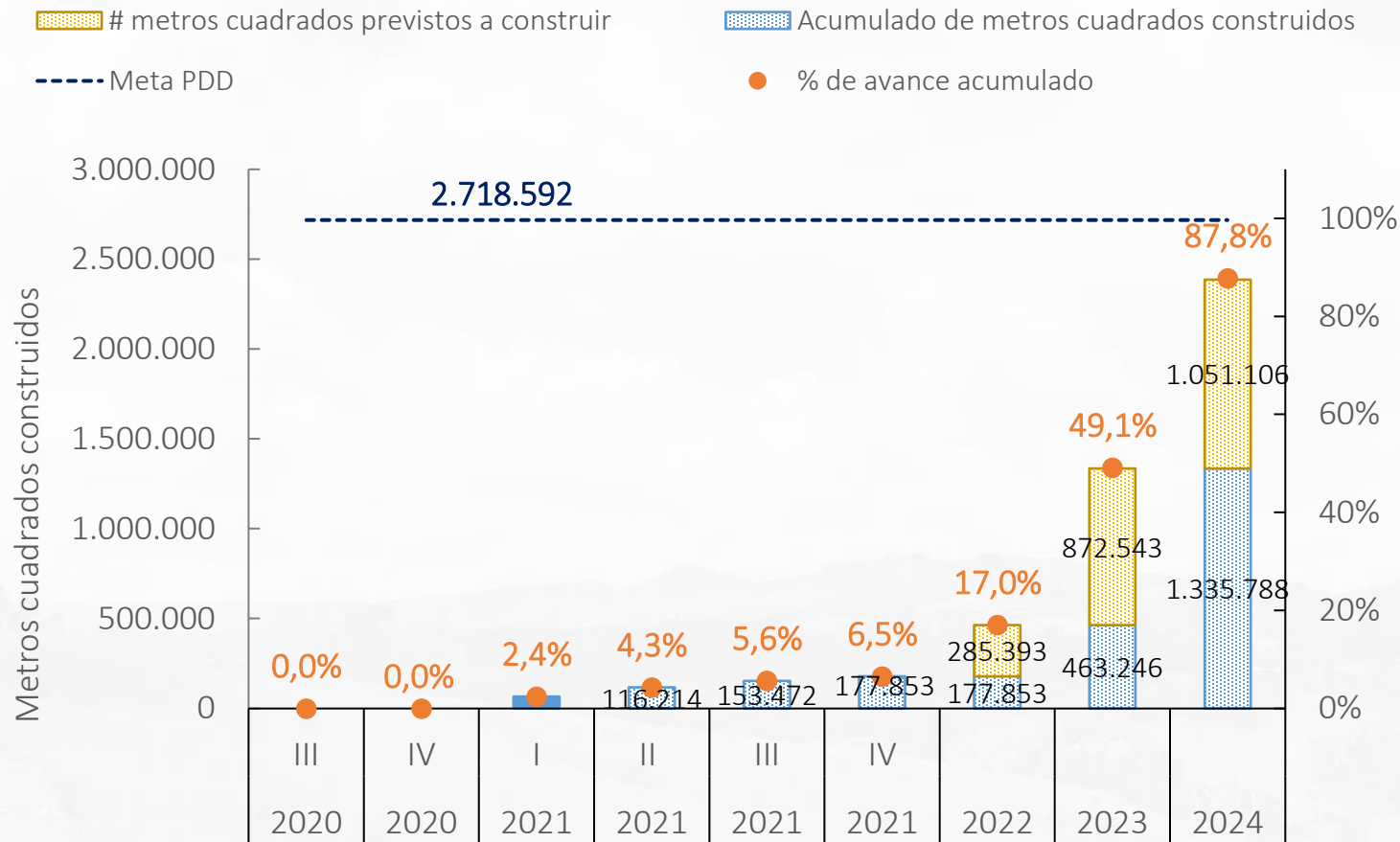
Avances:

En el marco de la ejecución de la meta plan de desarrollo se precisa que durante la vigencia 2020 se desarrollaron acciones a 96 predios y durante la vigencia 2021 a 172 predios (4 predios con recursos de la reserva y 168 predios con recursos de la vigencia) para un total de 268 predios con visitas y conceptos técnicos generados.



Un Nuevo Contrato Social
y Ambiental para la Bogotá
del Siglo XXI





Meta resultado: Construir 2.718.592 m2 de espacio público para el disfrute de los ciudadanos

Indicador: metros cuadrados de espacio público

Programa: Más arboles y más y mejor espacio público

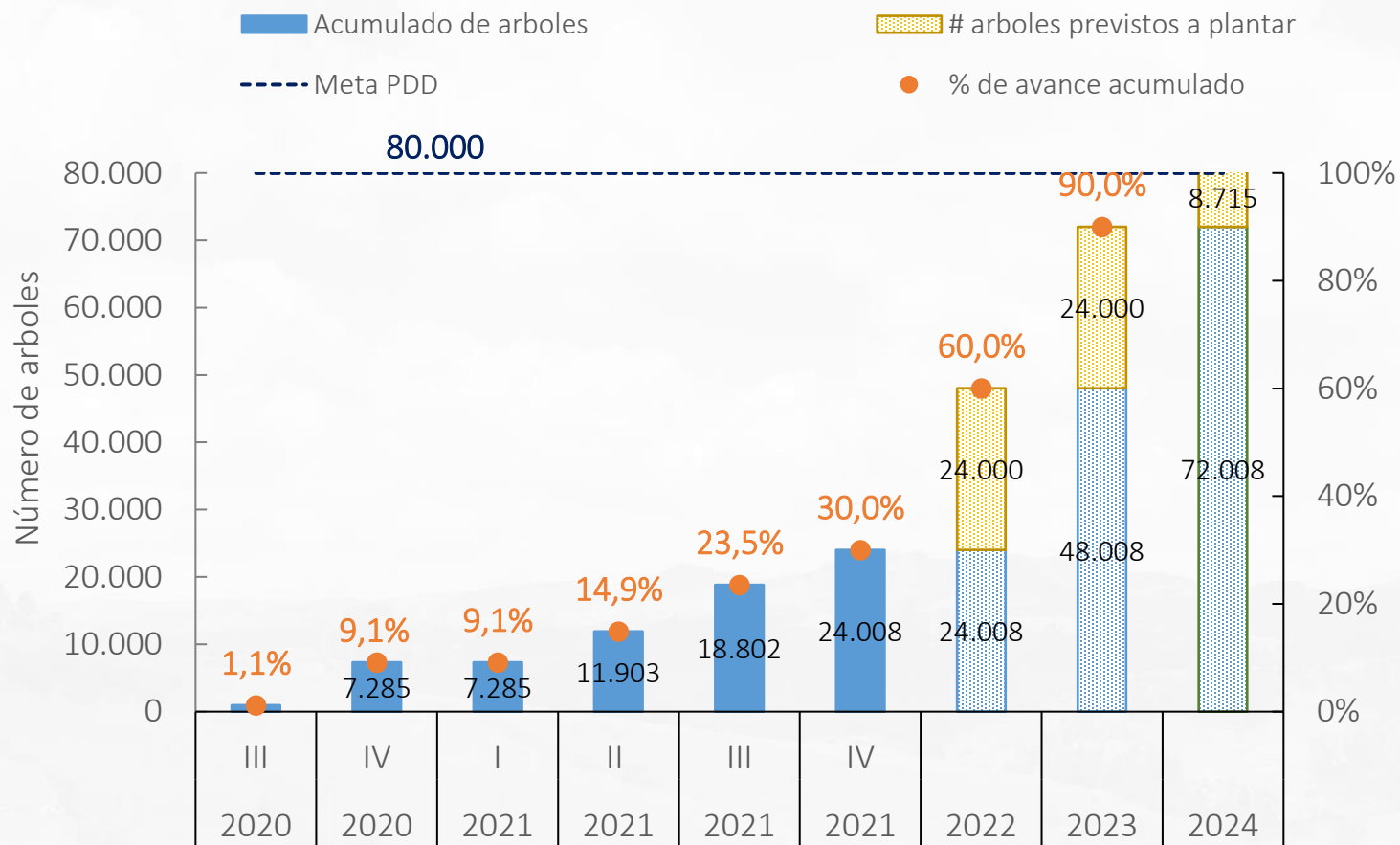
Avances:

En lo corrido del año 2021, se ha ejecutado un total de 177.852,62 m2 de espacio público con lo cual se alcanza un avance del 6,54% frente a la meta del plan de Desarrollo



Un Nuevo Contrato Social
y Ambiental para la Bogotá
del Siglo XXI





Meta resultado: Plantar 80.000 árboles en el espacio urbano de Bogotá y realizar el mantenimiento de 400.000 de los existentes

Indicador: Número de árboles plantados en el espacio urbano de Bogotá

Programa: Más árboles y más y mejor espacio público

Avances:

Al cuarto trimestre de 2021 se han plantado 24.008 árboles en la ciudad.



Un Nuevo Contrato Social
y Ambiental para la Bogotá
del Siglo XXI



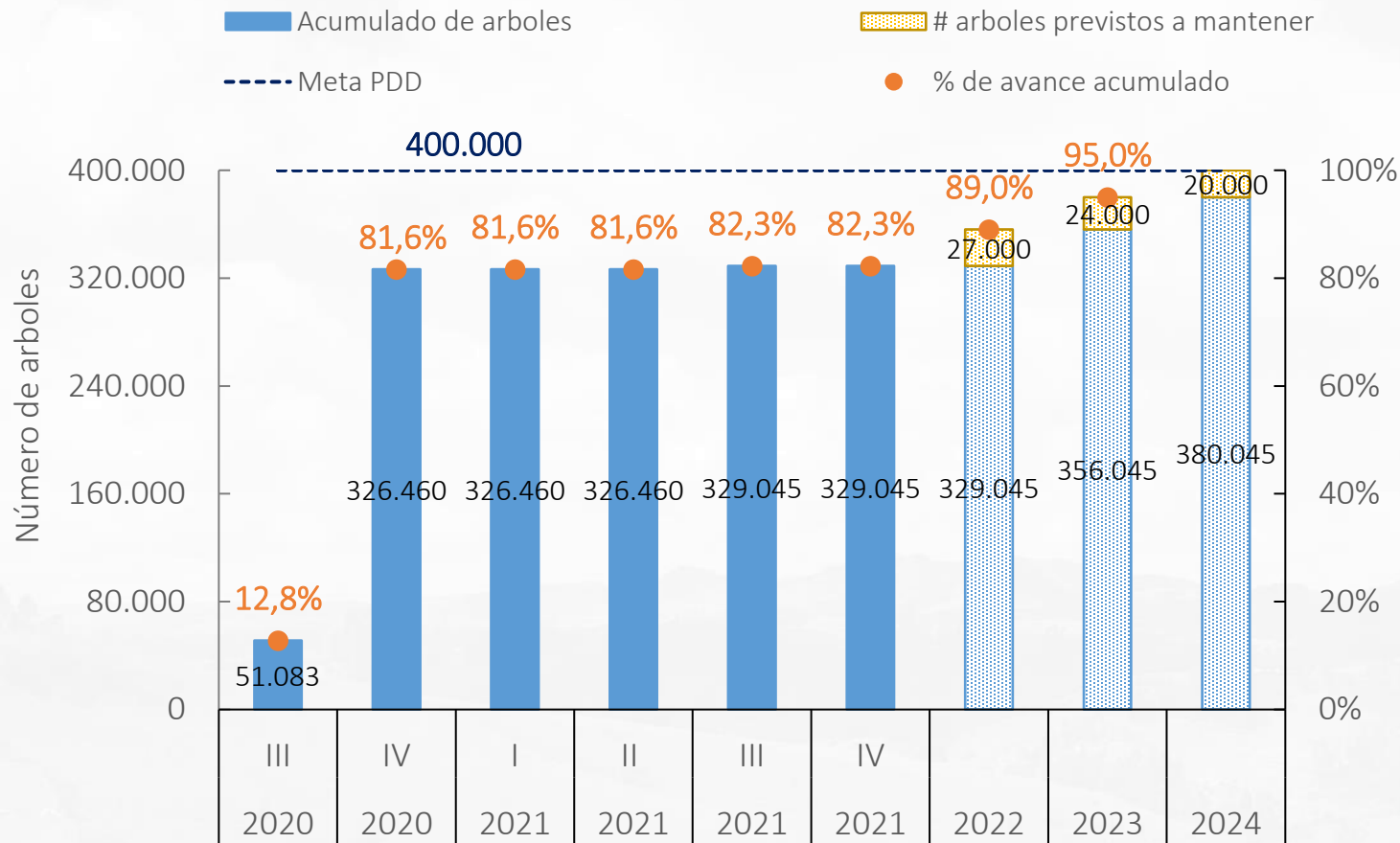
Meta resultado: Plantar 80.000 árboles en el espacio urbano de Bogotá y realizar el mantenimiento de 400.000 de los existentes

Indicador: Número de árboles mantenidos en el espacio urbano de Bogotá

Programa: Más árboles y más y mejor espacio público

Avances:

Con corte diciembre de 2021, en el marco del Plan de Desarrollo Un nuevo Contrato Social y Ambiental para la Bogotá del siglo XXI, la Subdirección técnica Operativa-Oficina de Arborización Urbana ha realizado actividades de mantenimiento a 329.045 árboles en la ciudad de Bogotá según proceso y ciclo establecido



Un Nuevo Contrato Social
y Ambiental para la Bogotá
del Siglo XXI



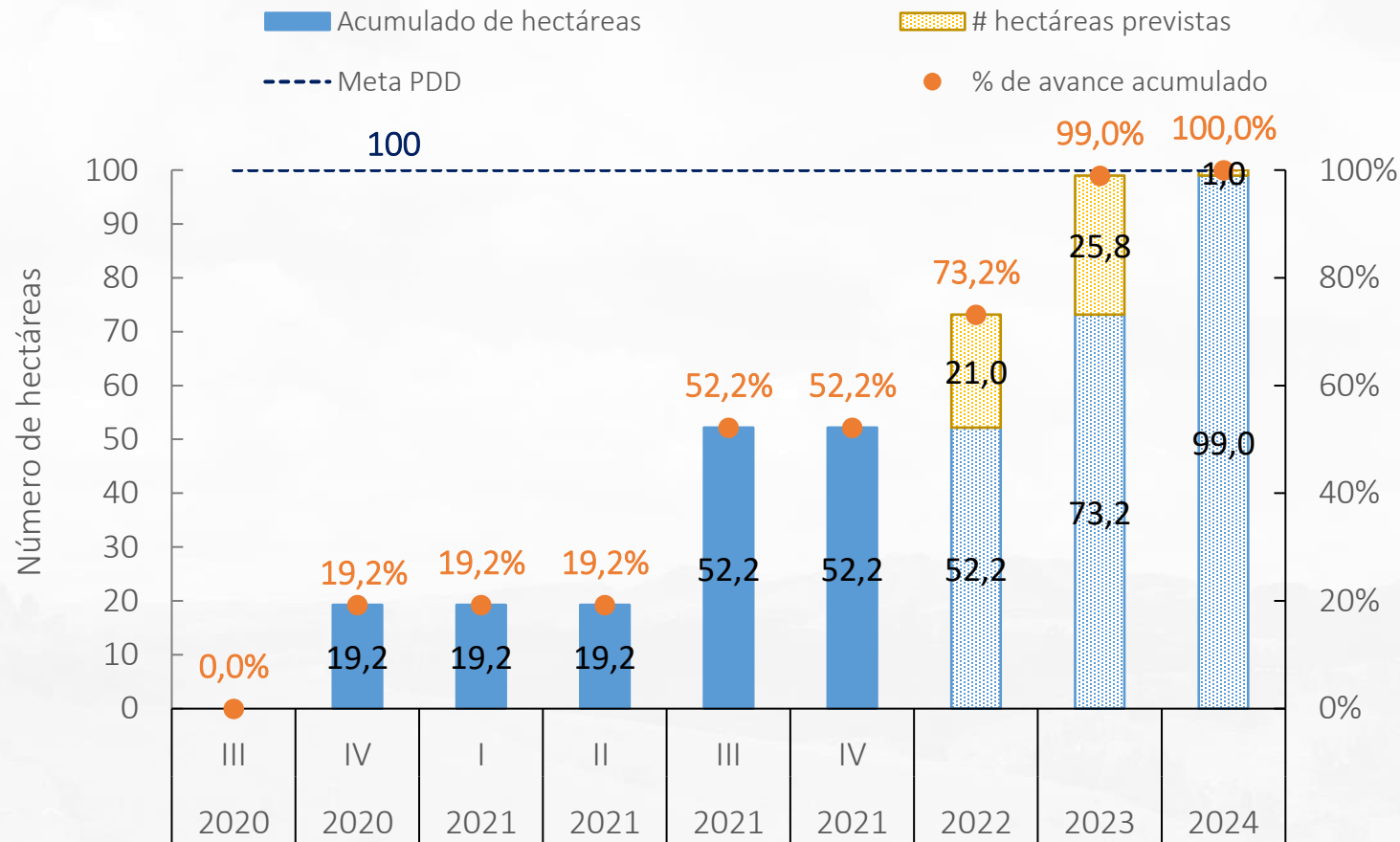
Meta resultado: plan de manejo ambiental de la reserva Thomas Vander Hammen en 100 Hectáreas de la reserva

Indicador: Número de hectáreas nuevas con estrategias de conservación o adquisición implementadas para incrementar oferta de servicios ambientales y ecosistémicos

Programa: Bogotá protectora de sus recursos naturales

Avances:

Se evidencia un avance acumulado de 52,18 Ha, equivalente a un avance 52,18% respecto a la magnitud del cuatrienio



Un Nuevo Contrato Social
y Ambiental para la Bogotá
del Siglo XXI





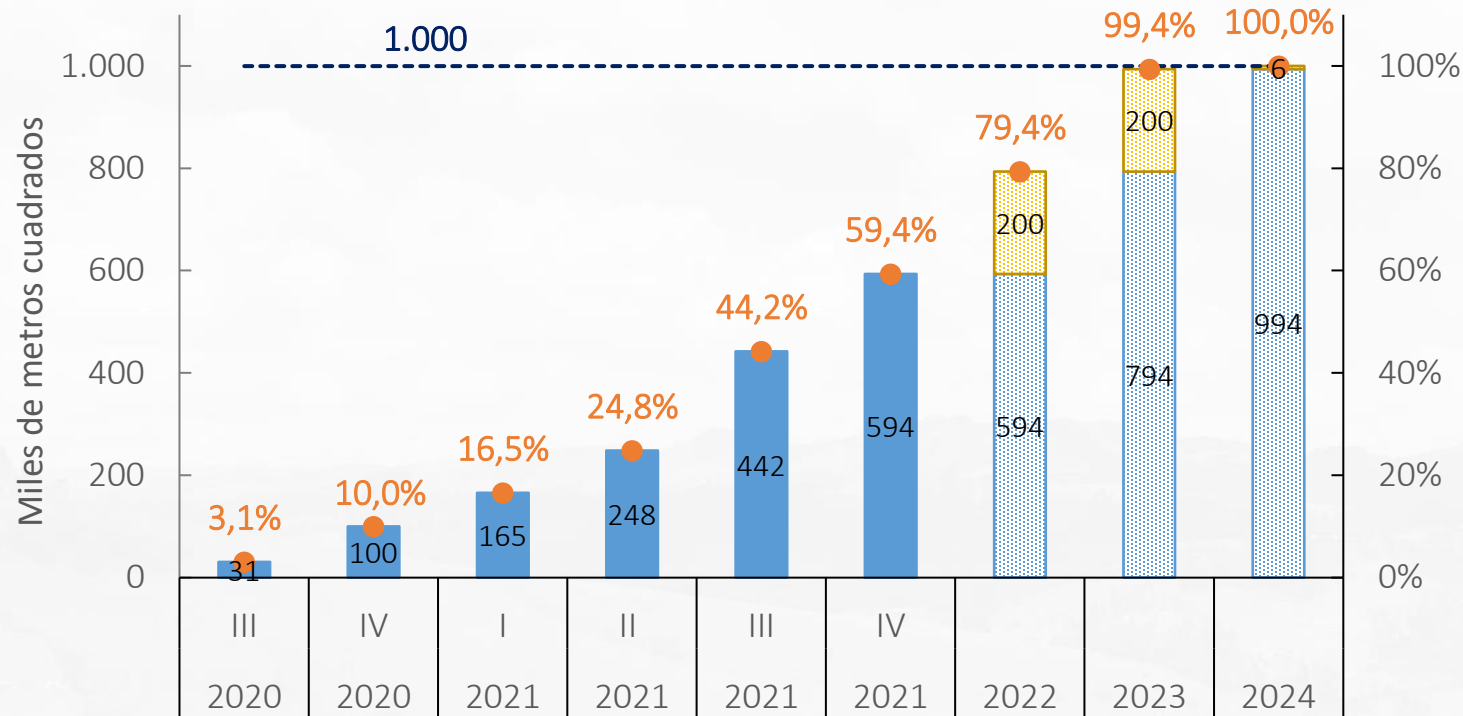
Meta resultado: Recuperar 1.000.000 m² de espacio público

Indicador: Metros cuadrados de espacio público recuperados

Programa: Más árboles y más y mejor espacio público

Avances:

En lo corrido del Plan de Desarrollo Distrital, la Defensoría del Espacio Público se han recuperado 593.580,29 M² de espacio público a través de procesos de defensa administrativa y defensa preventiva y/o persuasiva



**Un Nuevo Contrato Social
y Ambiental para la Bogotá
del Siglo XXI**



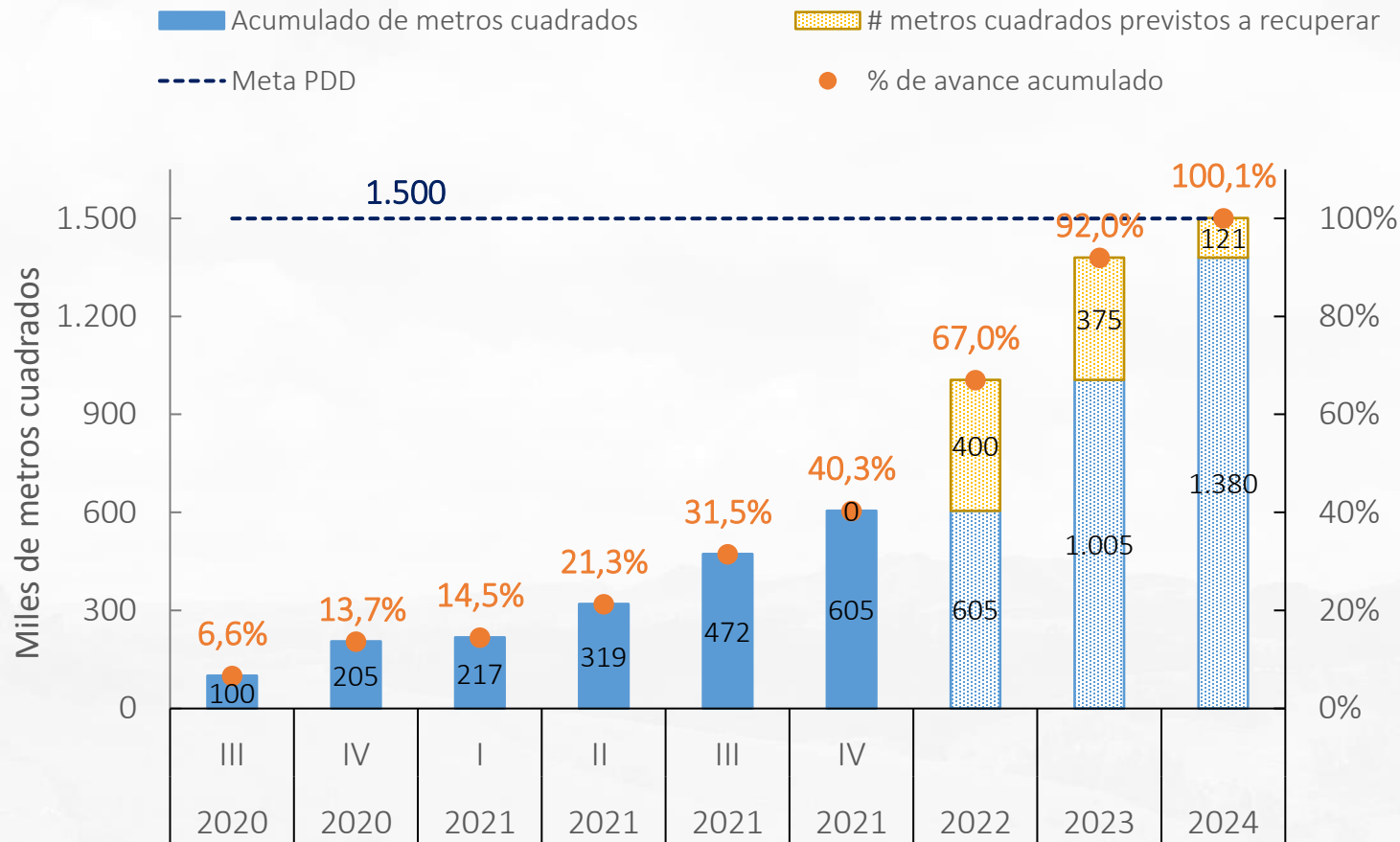
Meta resultado: Sanear y/o titular 1.500.000 de m² de bienes públicos

Indicador: Metros cuadrados de espacio público saneados y/o titulados

Programa: Más árboles y más y mejor espacio público

Avances:

Durante la presente vigencia 2021 se ha saneado 400.316,41 m² de espacio público dentro de los que se destacan el saneamiento y titulación de las vías para el Plan Parcial de Renovación Urbana de San Bernardo, la actualización de cabida y linderos y desenglobe del predio Centro Educativo Distrital General Santander en la localidad de Usaquén; un predio en el barrio Alquería de la Fragua II, en la UPZ Carvajal en la Localidad de Kennedy que corresponde a la zona verde comunal que permitió a través de su saneamiento delimitar zonas para colegio Distrital, salón comunal y zona verde, así mismo, predio para el Plan Parcial Niza UPZ Niza Localidad de Suba y la UPZ Samper Mendoza, Localidad Santafé.



Un Nuevo Contrato Social
y Ambiental para la Bogotá
del Siglo XXI





Propósito 4: Hacer de Bogotá región un modelo de movilidad multimodal, incluyente y sostenible



Meta resultado: Construir 146 km. de malla vial

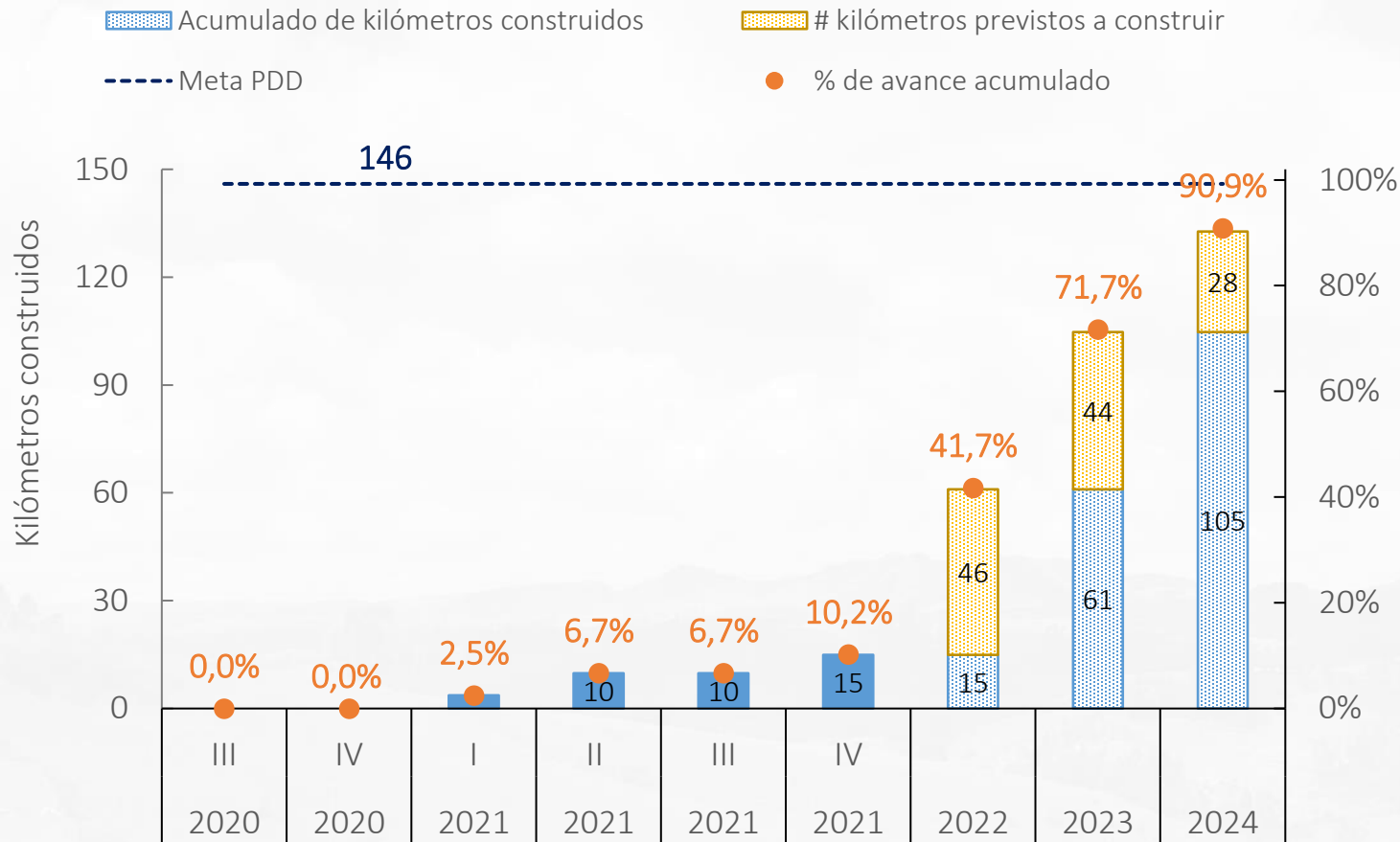
Indicador: kilómetros de malla vial

Programa: Movilidad segura y sostenible

Avances:

En lo corrido del año 2021, se ha ejecutado un total de 14,93km/carril de vía , correspondiente al 10,23 % de cumplimiento del la meta PDD en avances en las siguientes obras

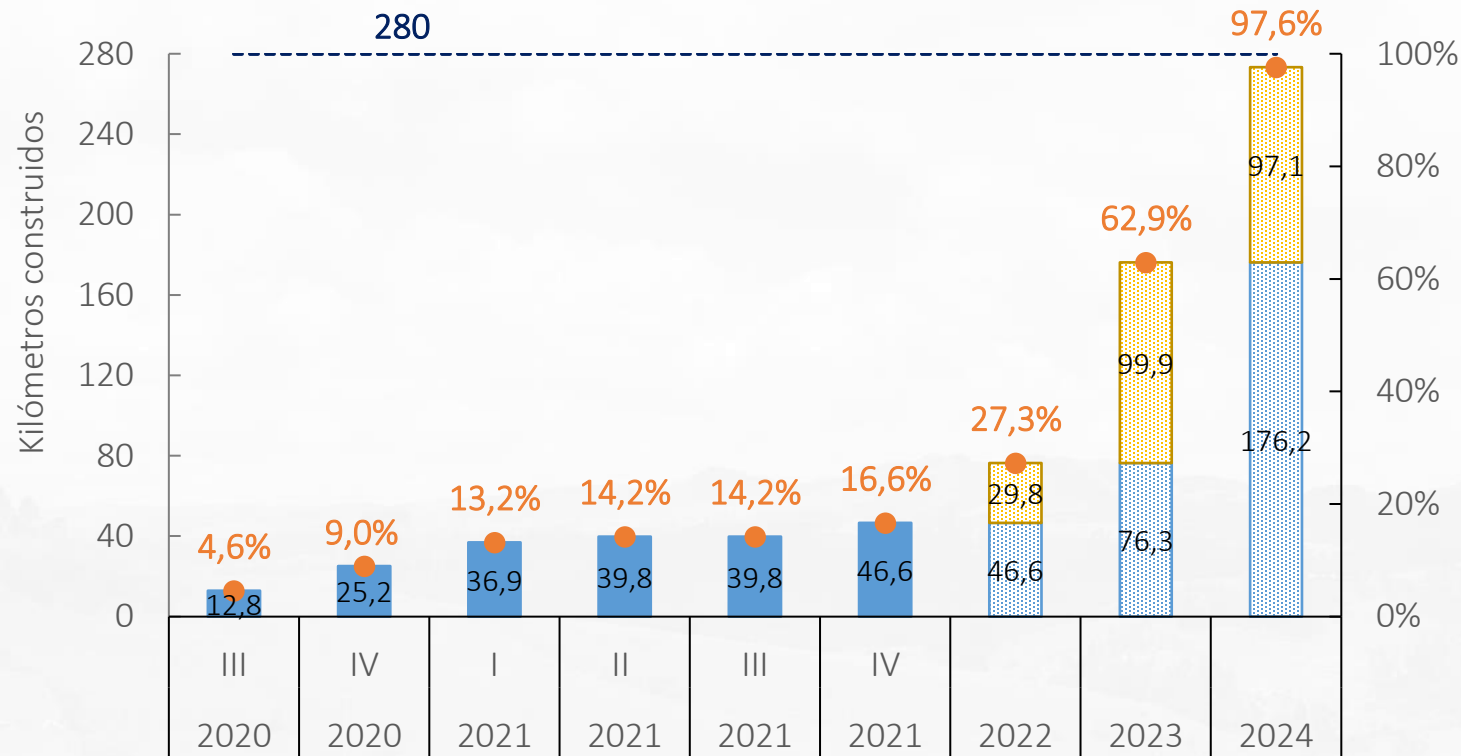
- AV. TINTAL DE AV. V/CIO. A AV. BOSA. IDU-1543-2018
- AV ALSACIA (AV BOYACÀ - AV CALI) IDU-1539-2018
- AV. ALSACIA (AV TINTAL A AV CALI) IDU-1540-2018
- AV BOSA DESDE AV C CALI HAST AV TINTAL IDU-1533-2018
- AV.JOSÉ C.MUTIS DE AK. 70- AV.BOYACA IDU-1851-2015
- AV.ELRINCON KR91 AC131A D CR91 AV.CONEJE IDU-1725-2014
- AV.L.GOMEZ AK9 D CL183 A CL193 IDU-1551-2017
- AV.EL RINCON DE AV.BOYACA A CRA.91 IDU-1550-2018
- TRONCAL CARACAS TR 1 EST. ALIMENTADORA IDU-1601-2019



**Un Nuevo Contrato Social
y Ambiental para la Bogotá
del Siglo XXI**



■ Acumulado de kilómetros construidos ■ # kilómetros previstos a construir
- - - Meta PDD ● % de avance acumulado



Meta resultado: Construir 280 km. de cicloinfraestructura

Indicador: kilómetros de ciclorruta construidos

Programa: Movilidad segura y sostenible

Avances:

Durante la vigencia a diciembre de 2021 se logró la implementación de 46,6 Km de ciclorruta. Se realizó la priorización de los corredores viales en los cuales se evaluó la viabilidad de la implementación de las ciclorrutas segregadas en calzada.



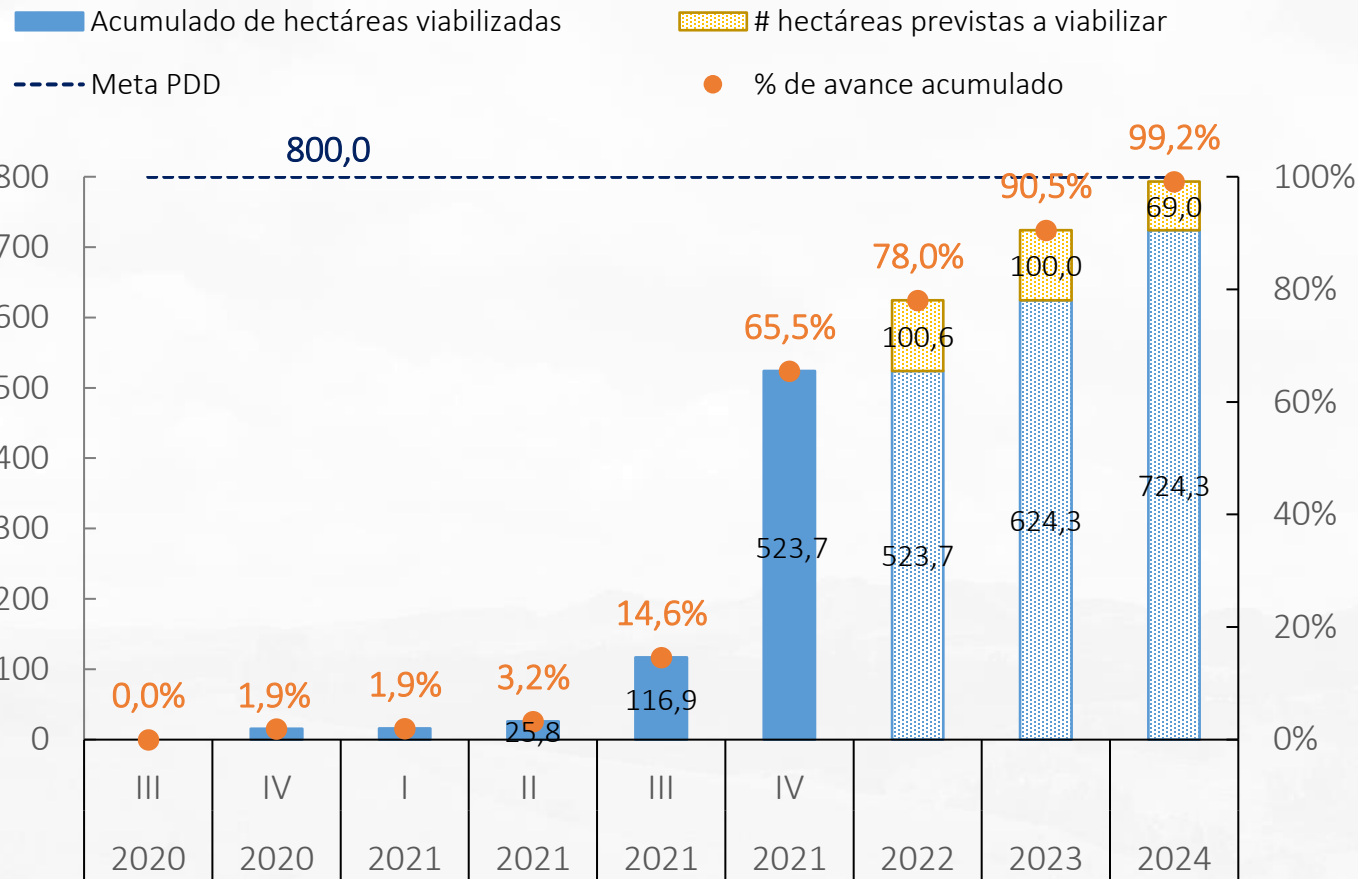
Un Nuevo Contrato Social
y Ambiental para la Bogotá
del Siglo XXI





Propósito 5: Construir Bogotá-región con gobierno abierto, transparente y ciudadanía consciente





Meta resultado: Viabilizar 800 hectáreas para el desarrollo de proyectos en la ciudad

Indicador: Hectáreas para el desarrollo de proyectos en la ciudad, viabilizadas

Programa: Integración regional, distrital y local

Avances:

A diciembre de 2021 se han viabilizado 523,7 hectáreas, esto significa el avance del 65,5% de la meta



Un Nuevo Contrato Social
y Ambiental para la Bogotá
del Siglo XXI

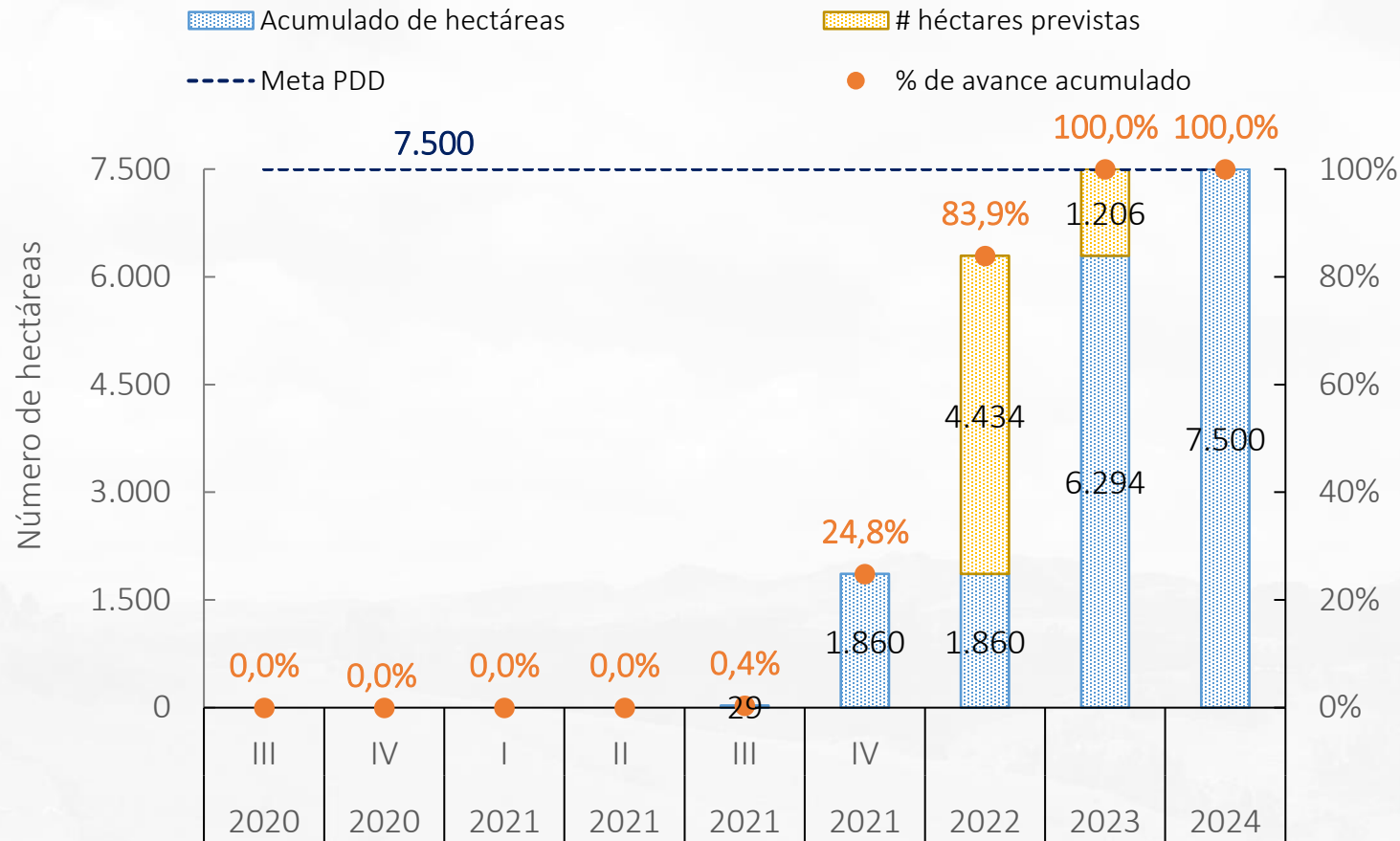


Meta resultado: Realizar en 7.500 hectáreas estudios detallados de amenaza y/o riesgo en zonas y cuencas prioritizadas de la ciudad

Indicador: Número de hectáreas con estudios detallados de amenaza y riesgo

Programa: Información para la toma de decisiones

Avances:
A corte 31 de diciembre de 2021, se realiza la caracterización geológica geotécnica en sectores prioritarios de las localidades Chapinero y Usme para la evaluación de amenaza y riesgo por movimientos en masa (29,2 Ha) y Estudio detallado de vulnerabilidad por Avenidas torrenciales en la Cuenca de la Quebrada Limas, que corresponde a 1806 Ha. El estudio básico por movimientos en masa de Quiba Alto se completó y corresponde a 25,7 Ha



Un Nuevo Contrato Social
y Ambiental para la Bogotá
del Siglo XXI





Seguimiento

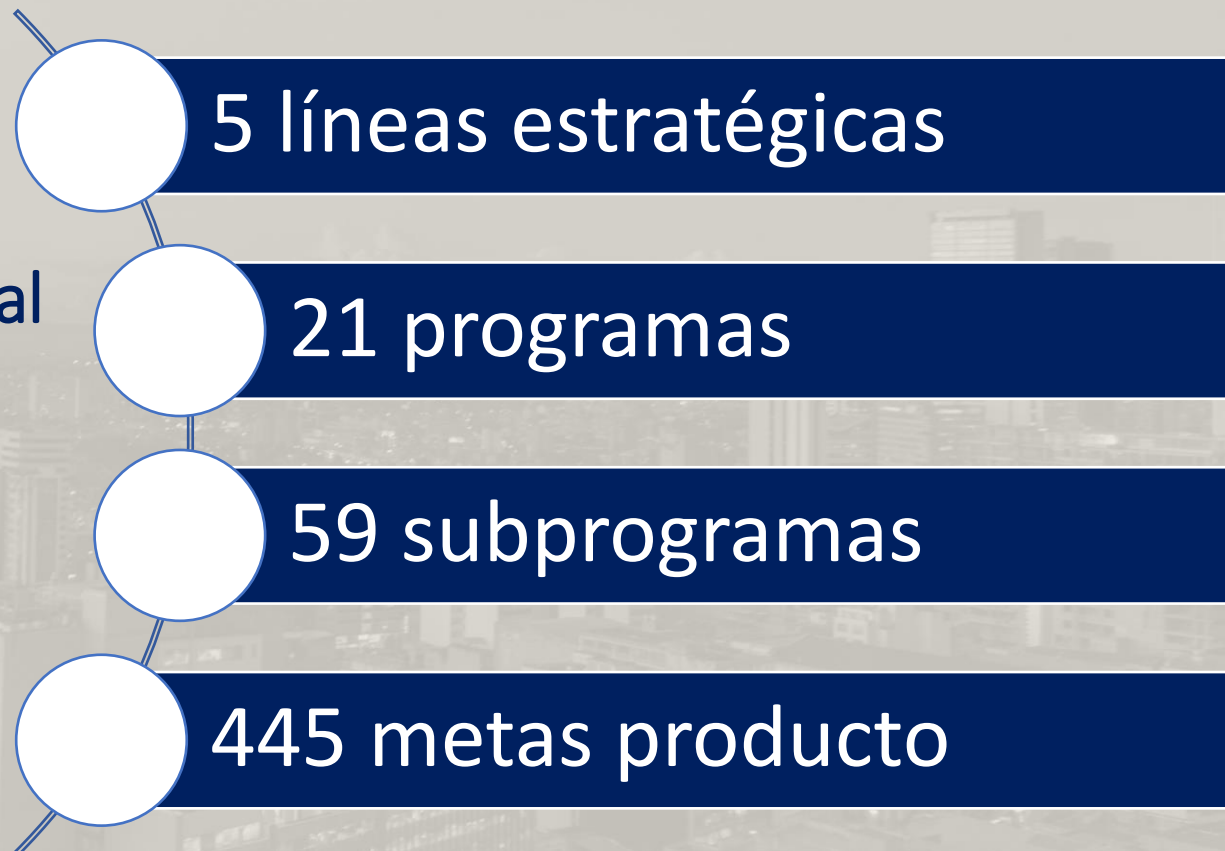
Plan de Desarrollo Departamental de Cundinamarca 2020-2024

Balance acumulado al primer
trimestre de 2021

 iRegión que progresa!



Plan de Desarrollo Departamental
*“Cundinamarca, ¡región que
progresa!”*





Líneas estratégicas

Líneas estratégicas

Programas

Metas

Metas prioritizadas

1. Más bienestar

5 programas

186 metas

5 metas

2. Más competitividad

5 programas

91 metas

1 metas

3. Más gobernanza

4 programas

71 metas

0 metas

4. Más integración

4 programas

45 metas

3 metas

5. Más sostenibilidad

3 programas

52 metas

1 metas



Línea estratégica 1: Más bienestar

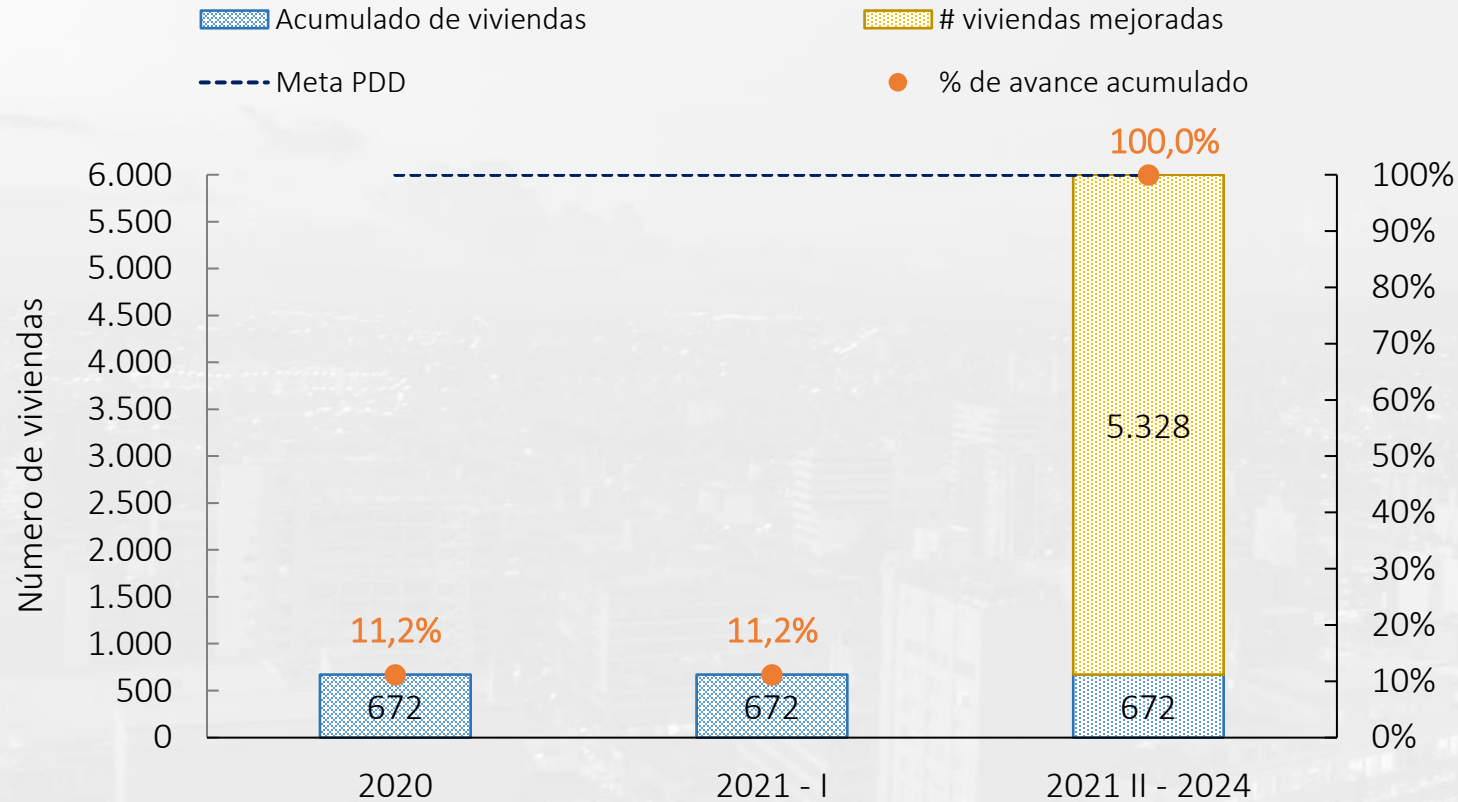
Meta resultado: Mejorar 6.000 viviendas urbanas y rurales con enfoque diferencial y territorial.

Indicador: Viviendas mejoradas

Programa: Un buen vivir

Avances:

Suscripción de tres Convenios Interadministrativos de Cooperación entre Fonvivienda – Findeter, El Departamento y los municipios de Chía, Fusagasugá y Cajicá, para la ejecución de 900 mejoramientos de vivienda urbana en el marco del Programa “Casa digna, Vida Digna”.



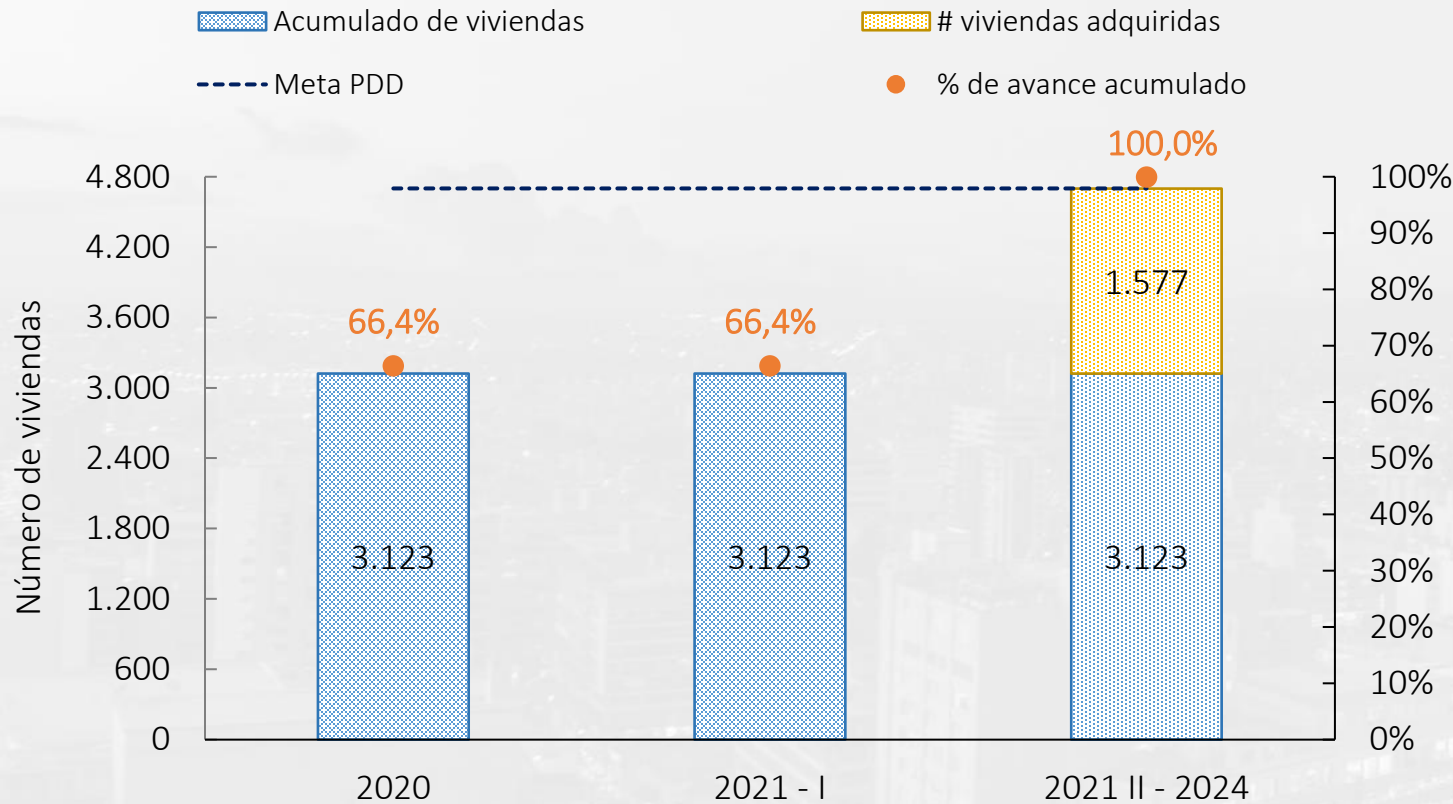
Meta resultado: Apoyar la adquisición de 4.700 viviendas rurales y urbanas VIS y VIP.

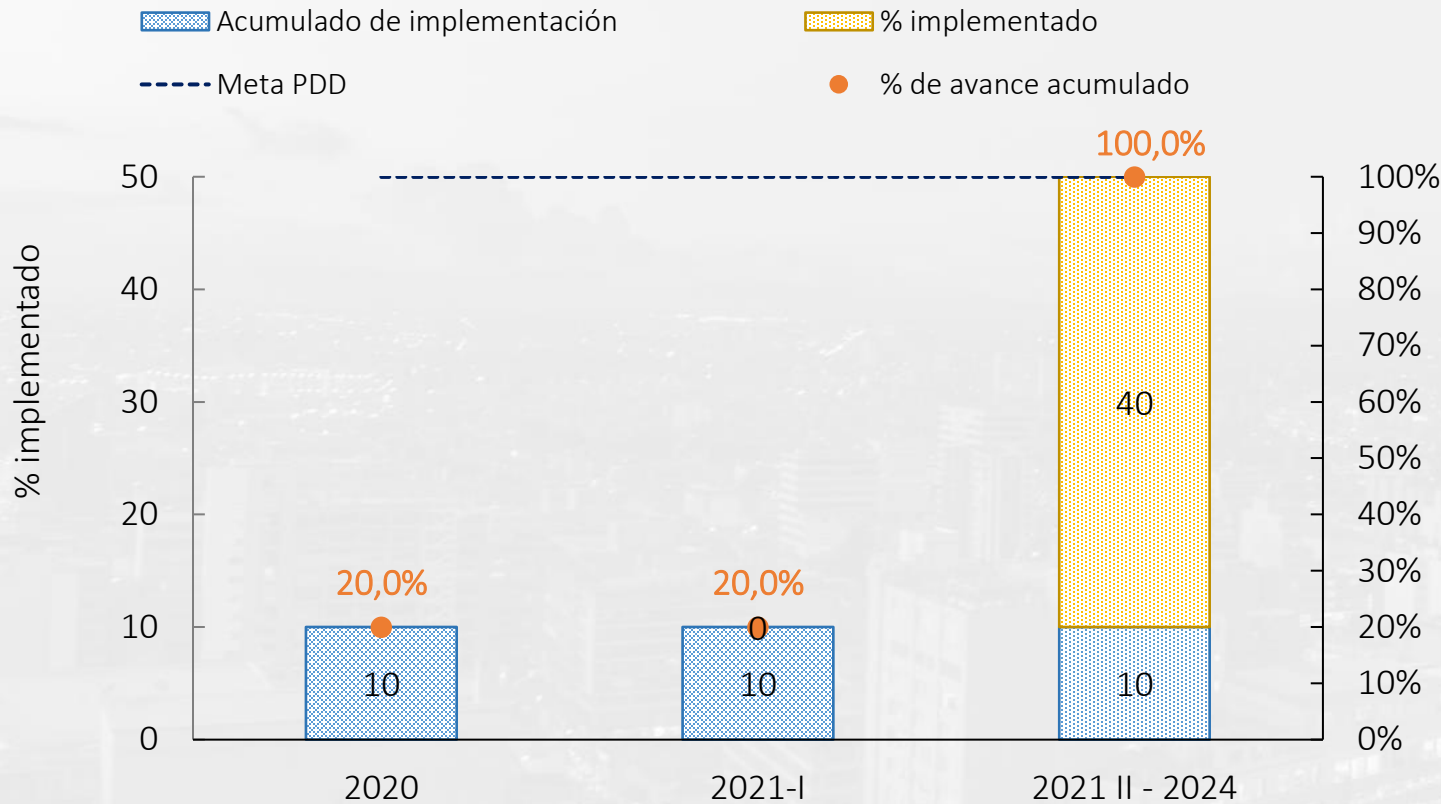
Indicador: Viviendas adquiridas VIS y VIP

Programa: Un buen vivir

Avances:

En la Vigencia 2020, 3.123 hogares cundinamarqueses que adquirieron viviendas de interés social y prioritario con subsidios familiares de vivienda,





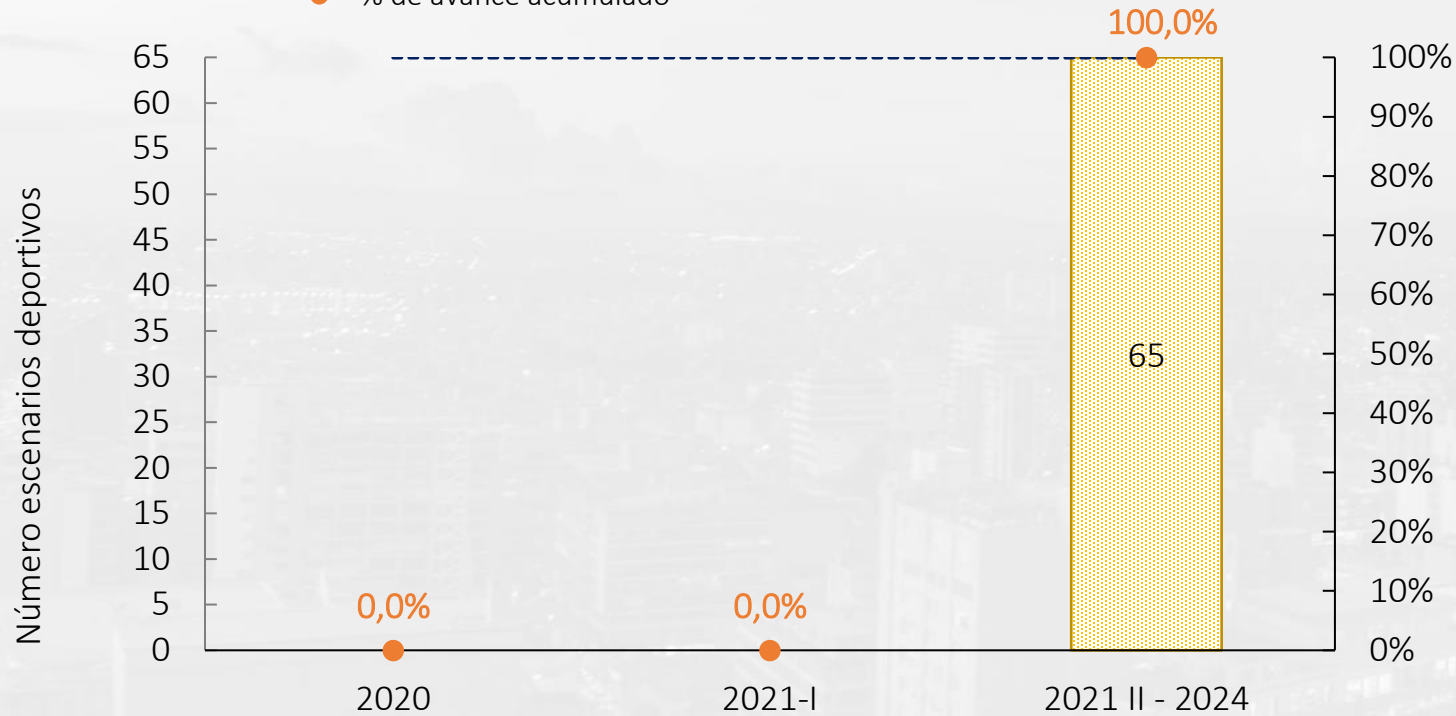
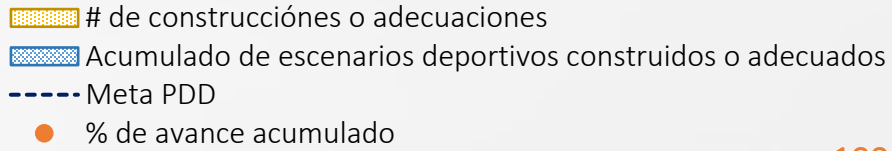
Meta resultado: Implementar al 50% la Política de Hábitat y Vivienda del departamento.

Indicador: Avance en la implementación de política

Programa: Un buen vivir

Avances:

Se llevó a cabo la justificación de la Política Pública de Hábitat y Vivienda, e definió el cronograma de aplicación de los instrumentos de recolección de información en el territorio, Planeación y coordinación logística para recolección de información, se identificaron los Ejes y Líneas de Acción, y se diseñaron los Indicadores para el cierre de brechas.



Meta resultado: Cofinanciar la construcción o adecuación de 65 escenarios deportivos en el departamento.

Indicador: Escenarios construidos o adecuados

Programa: Un buen vivir

Avances:

No hay avances

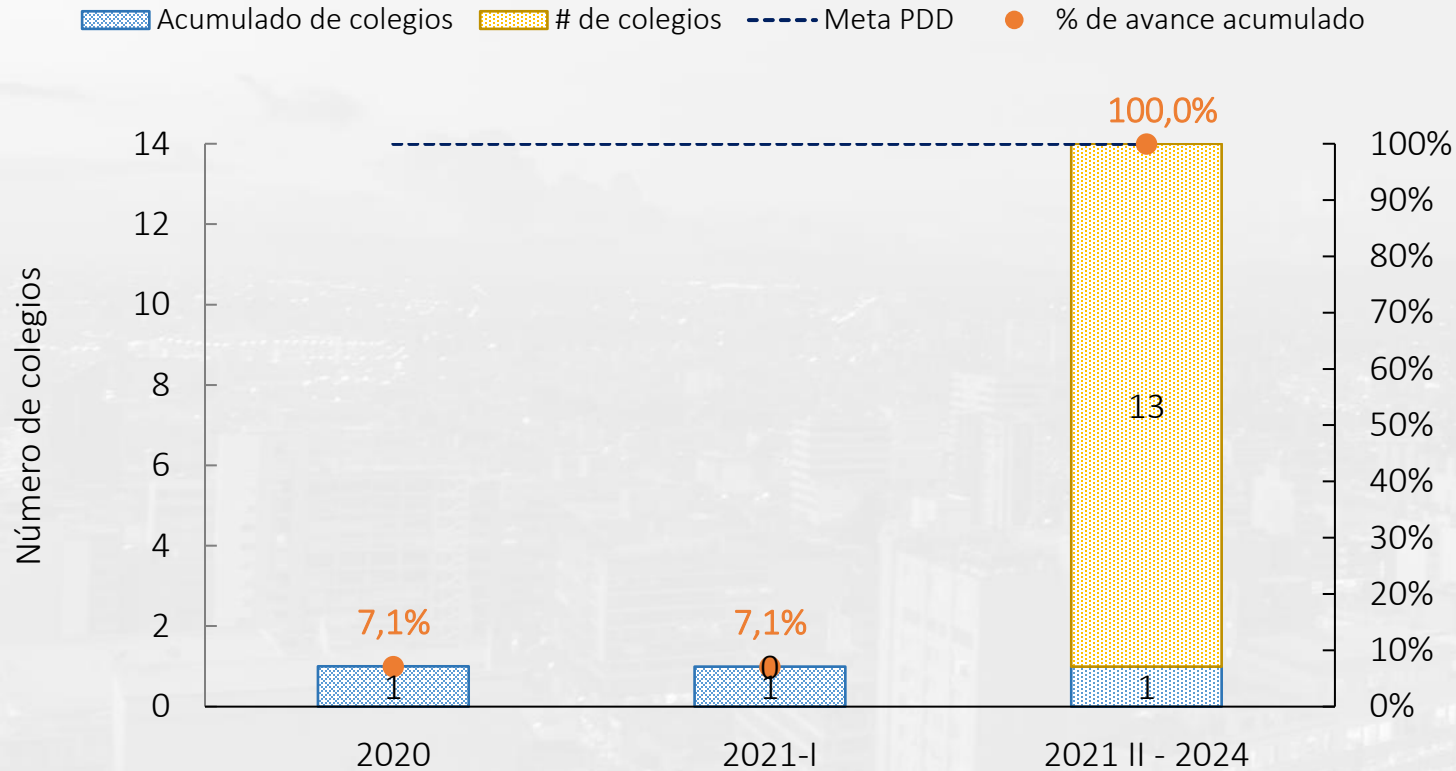
Meta resultado: Construir 14 colegios en el departamento..

Indicador: Colegios construidos

Programa: Un buen vivir

Avances:

Se logró la construcción del colegio IED NORMAL SUPERIOR - sede PRINCIPAL, municipio de UBATÉ conformada por 62 ambientes educativos (4.409 m²)





Línea estratégica 2: Más competitividad

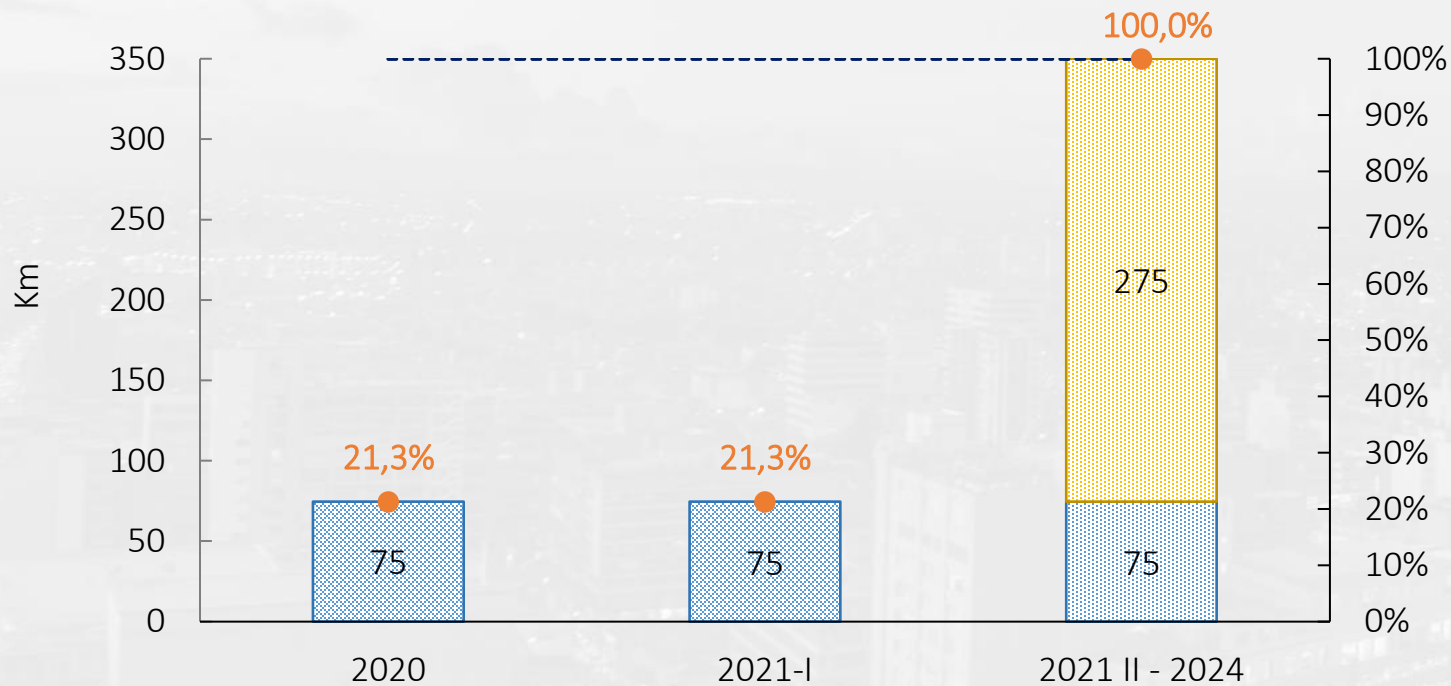
Meta resultado: Mejorar 350 kilómetros de vías de primer orden.

Indicador: Km mejorados

Programa: Rutas para el progreso

Avances: Durante la vigencia 2021 se han adelantado obras de mejoramiento en 74,65 Km de vías de primer orden, beneficiando a los municipios de: Albán, Anapoima, Bojacá, Guasca, Guatavita, La Mesa, Mosquera, Sasaima, Sesquilé, Tena y Villeta; mejorando las condiciones de transitabilidad y conectividad en las vías primarias del Departamento. Para el primer trimestre del 2021 no se evidencian avances.

Acumulado de km # de km Meta PDD % de avance acumulado





Línea estratégica 4: Más integración

Meta resultado: Aumentar a 11 municipios el abastecimiento de agua potable.

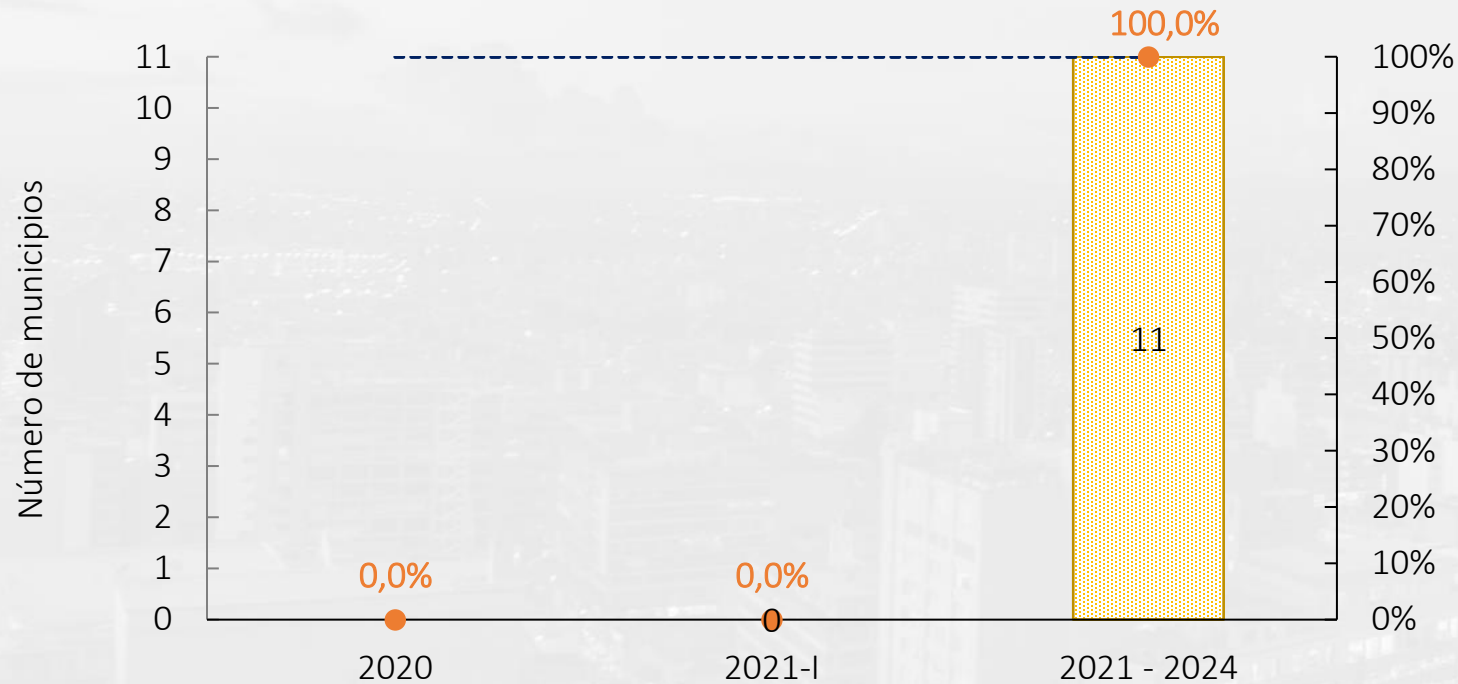
Indicador: Municipios con abastecimiento de agua potable.

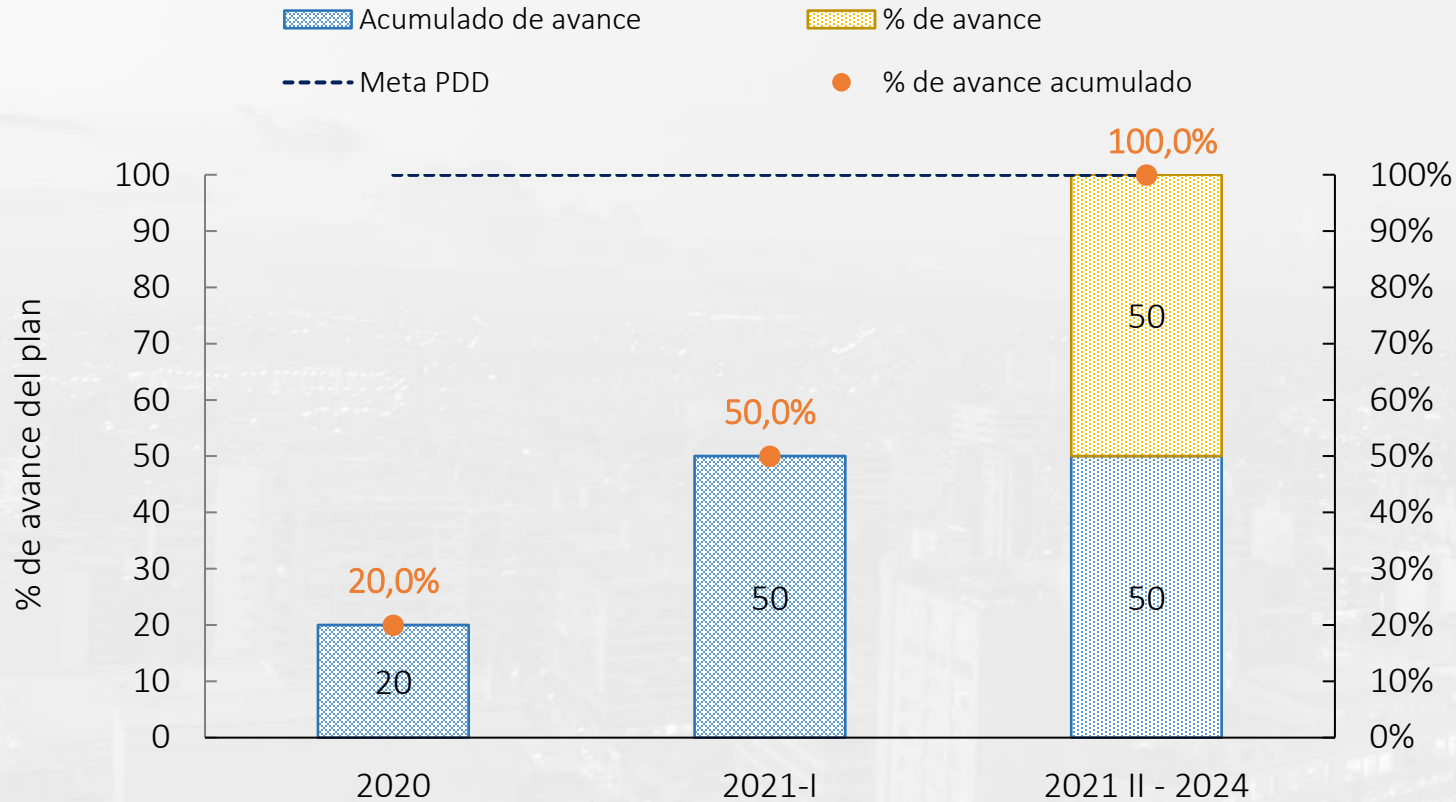
Programa: Región, conexión inteligente

Avances:

No hay avances

Acumulado de municipios # de municipios Meta PDD % de avance acumulado





Meta resultado: Ejecutar el plan de acción de crisis climática para la región Cundinamarca - Bogotá.

Indicador: Plan de acción de crisis climática ejecutado.

Programa: Región, conexión inteligente

Avances: El plan ya presenta un avance del 50%, es decir una diferencia del 30% frente al 2020.

Suscripción del Convenio SA- CDCCO - 067 de 2020. Aunar esfuerzos técnicos, administrativos, financieros y operativos entre el PNUD y la Gobernación de Cundinamarca – Secretaría del Ambiente para la formulación de la Política Pública de Cambio Climático y la construcción de un instrumento de articulación territorial.

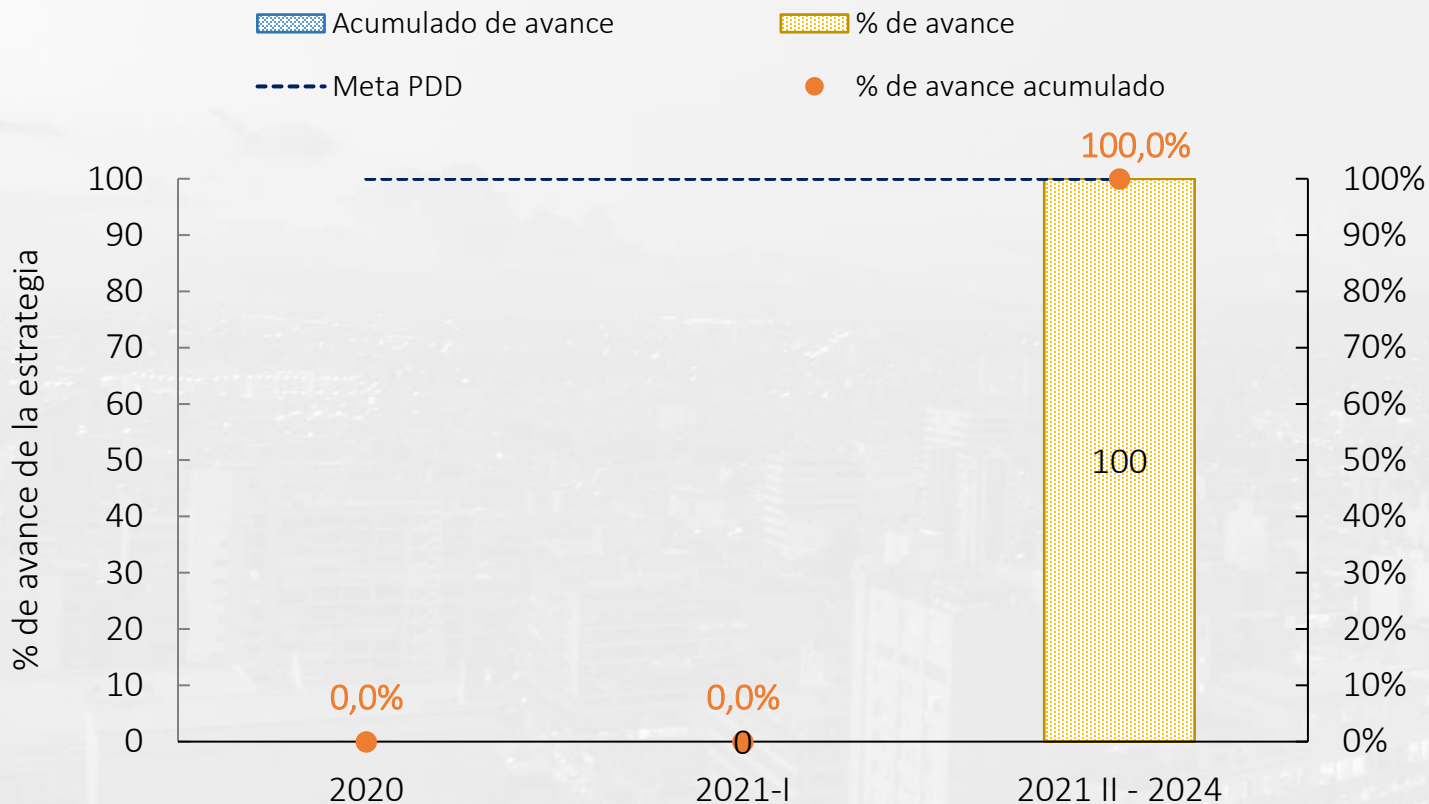
Meta resultado: Implementar una estrategia tendiente a mejorar la calidad del aire en la región Cundinamarca - Bogotá.

Indicador: Estrategia de mejoramiento de la calidad del aire implementado

Programa: Región, conexión inteligente

Avances:

No hay avances





Línea estratégica 4: Más integración

Meta resultado: Poner en operación 15 plantas de tratamiento de aguas residuales (PTAR).

Indicador: PTAR adicionales en operación

Programa: Un buen vivir

Avances:

No hay avances

